

**DATE DESPRE IMOBILUL NR. 32000**

Oficiul de Cadastru și Publicitate Imobiliară ALBA
Biroul de Cadastru și Publicitate Imobiliară Campeni

A. Partea I. Descrierea imobilului

TEREN Extravilan

Adresa: Jud. Alba

Nr. Crt	Nr cadastral Nr. topografic	Suprafața* (mp)	Observații / Referințe
A1		4.749	Sector cadastral:32 Teren neimprijmit;

B. Partea II. Proprietari și acte

Inscrieri privitoare la dreptul de proprietate și alte drepturi reale		Referințe
1 / 25/03/2024		
Act Normativ nr. 7, din 13/03/1996 emis de PARLAMENTUL ROMÂNIEI (lege);		
B1	Intabulare, drept de PROPRIETATE, dobândit prin Lege, cota actuala 1/1 1) NEIDENTIFICAT NEIDENTIFICAT	A1
Act Administrativ nr. 1498, din 25/03/2024 emis de PRIMĂRIA ORAȘULUI BAI A DE ARIEȘ (adeverinta);		
B2	Se notează posesia faptică în favoarea lui 1) IGHIAN IOAN	A1

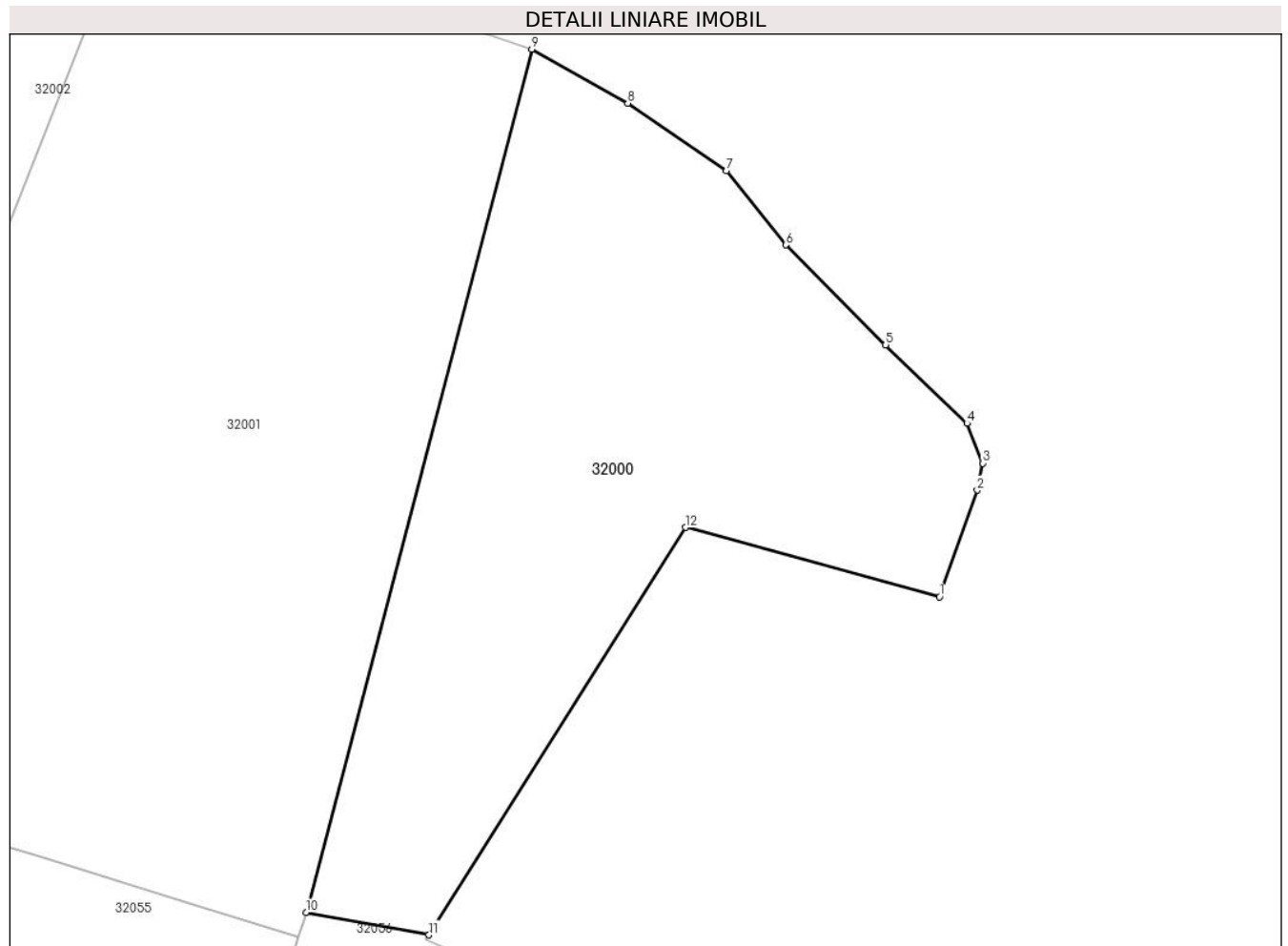
C. Partea III. SARCINI .

Inscrieri privind dezmembramintele dreptului de proprietate, drepturi reale de garanție și sarcini	Referințe
NU SUNT	

Teren

Nr cadastral	Suprafața (mp)*	Observații / Referințe
	4.749	

* Suprafața este determinată în planul de proiecție Stereo 70.



Date referitoare la teren

Crt	Categorie folosință	Intra vilan	Suprafața (mp)	Tarla	Parcelă	Nr. topo	Observații / Referințe
1	faneata	NU	4.749	-	-	-	

Lungime Segmente

1) Valorile lungimilor segmentelor sunt obținute din proiecție în plan.

Punct început	X / Y	Punct sfârșit	X / Y	Lungime segment (** (m)
1	367.149,724 542.755,221	2	367.154,862 542.769,697	15.36
2	367.154,862 542.769,697	3	367.155,641 542.773,346	3.731
3	367.155,641 542.773,346	4	367.153,484 542.778,75	5.819
4	367.153,484 542.778,75	5	367.142,427 542.789,408	15.358
5	367.142,427 542.789,408	6	367.128,873 542.802,979	19.18

Punct început	X / Y	Punct sfârșit	X / Y	Lungime segment (** (m)
6	367.128,873 542.802,979	7	367.120,776 542.813,025	12.903
7	367.120,776 542.813,025	8	367.107,384 542.822,18	16.222
8	367.107,384 542.822,18	9	367.094,353 542.829,53	14.961
9	367.094,353 542.829,53	10	367.063,678 542.712,428	121.053
10	367.063,678 542.712,428	11	367.080,385 542.709,355	16.987
11	367.080,385 542.709,355	12	367.115,222 542.764,642	65.347
12	367.115,222 542.764,642	1	367.149,724 542.755,221	35.765

** Lungimile segmentelor sunt determinate în planul de proiecție Stereo 70 și sunt rotunjite la 1 milimetru.

*** Distanța dintre puncte este formată din segmente cumulate ce sunt mai mici decât valoarea 1 milimetru.

**DATE DESPRE IMOBILUL NR. 32001**

Oficiul de Cadastru și Publicitate Imobiliară ALBA
Biroul de Cadastru și Publicitate Imobiliară Campeni

A. Partea I. Descrierea imobilului

TEREN Extravilan

Adresa: Jud. Alba

Nr. Crt	Nr cadastral Nr. topografic	Suprafața* (mp)	Observații / Referințe
A1		8.185	Sector cadastral:32 Teren neimprijmit;

B. Partea II. Proprietari și acte

Inscrieri privitoare la dreptul de proprietate și alte drepturi reale		Referințe
1 / 25/03/2024		
Act Normativ nr. 7, din 13/03/1996 emis de PARLAMENTUL ROMÂNIEI (lege);		
B1	Inscrierea provizorie, drept de PROPRIETATE, dobandit prin Lege, cota actuala 1/1	A1
1) UAT BAIA DE ARIEȘ, CIF:4561898, PROPRIETAR NEIDENTIFICAT		

C. Partea III. SARCINI .

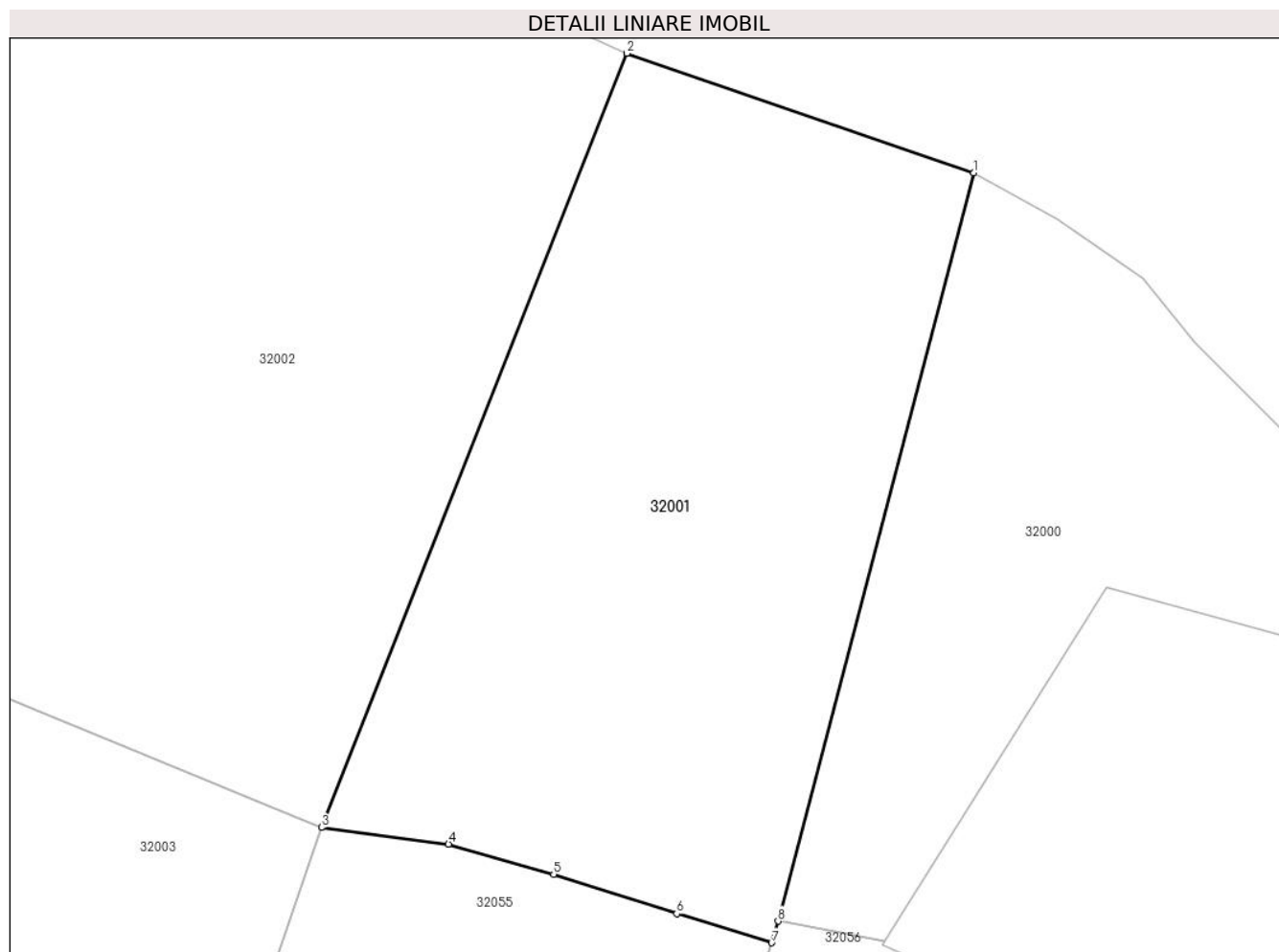
Inscrieri privind dezmembramintele dreptului de proprietate, drepturi reale de garanție și sarcini	Referințe
NU SUNT	

Anexa Nr. 1 La Partea I

Teren

Nr cadastral	Suprafața (mp)*	Observații / Referințe
	8.185	

* Suprafața este determinată în planul de proiecție Stereo 70.



Date referitoare la teren

Crt	Categorie folosință	Intravilan	Suprafața (mp)	Tarla	Parcelă	Nr. topo	Observații / Referințe
1	faneata	NU	8.185	-	-	-	

Lungime Segmente

1) Valorile lungimilor segmentelor sunt obținute din proiecție în plan.

Punct început	X / Y	Punct sfârșit	X / Y	Lungime segment (** (m)
1	367.094,353 542.829,53	2	367.040,0 542.848,22	57.476
2	367.040,0 542.848,22	3	366.992,177 542.727,083	130.235
3	366.992,177 542.727,083	4	367.012,097 542.724,475	20.09
4	367.012,097 542.724,475	5	367.028,534 542.719,769	17.097
5	367.028,534 542.719,769	6	367.047,816 542.713,588	20.248

Punct început	X / Y	Punct sfârșit	X / Y	Lungime segment (** (m)
6	367.047,816 542.713,588	7	367.062,666 542.709,029	15.534
7	367.062,666 542.709,029	8	367.063,678 542.712,428	3.546
8	367.063,678 542.712,428	1	367.094,353 542.829,53	121.053

** Lungimile segmentelor sunt determinate în planul de proiecție Stereo 70 și sunt rotunjite la 1 milimetru.

*** Distanța dintre puncte este formată din segmente cumulate ce sunt mai mici decât valoarea 1 milimetru.

**DATE DESPRE IMOBILUL NR. 32002**

Oficiul de Cadastru și Publicitate Imobiliară ALBA
Biroul de Cadastru și Publicitate Imobiliară Campeni

A. Partea I. Descrierea imobilului

TEREN Extravilan

Adresa: Jud. Alba

Nr. Crt	Nr cadastral Nr. topografic	Suprafața* (mp)	Observații / Referințe
A1		12.889	Sector cadastral:32 Teren neimprijmit;

B. Partea II. Proprietari și acte

Inscrieri privitoare la dreptul de proprietate și alte drepturi reale		Referințe
1 / 25/03/2024		
Act Normativ nr. 7, din 13/03/1996 emis de PARLAMENTUL ROMÂNIEI (lege);		
B1	Intabulare, drept de PROPRIETATE, dobândit prin Lege, cota actuala 1/1 1) NEIDENTIFICAT NEIDENTIFICAT	A1
Act Administrativ nr. 1498, din 25/03/2024 emis de PRIMĂRIA ORAȘULUI BAIA DE ARIEȘ (adeverinta);		
B2	Se notează posesia faptică în favoarea lui 1) PAROHIA ORTODOXĂ ROMÂNĂ BAIA DE ARIEȘ, CIF:5103880	A1

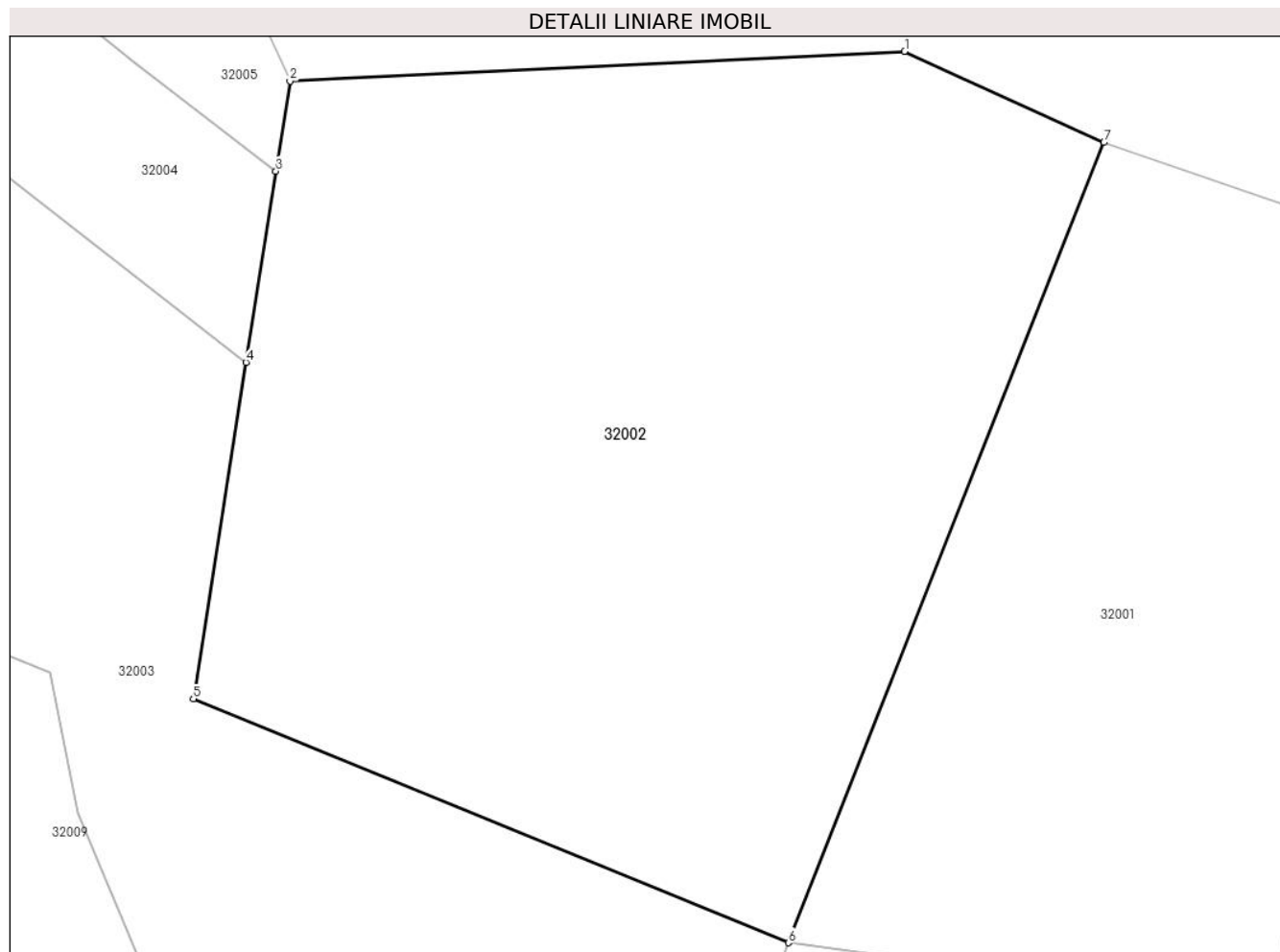
C. Partea III. SARCINI .

Inscrieri privind dezmembramintele dreptului de proprietate, drepturi reale de garanție și sarcini	Referințe
NU SUNT	

Teren

Nr cadastral	Suprafața (mp)*	Observații / Referințe
	12.889	

* Suprafața este determinată în planul de proiecție Stereo 70.



Date referitoare la teren

Crt	Categorie folosință	Intravilan	Suprafața (mp)	Tarla	Parcelă	Nr. topo	Observații / Referințe
1	faneata	NU	12.889	-	-	-	

Lungime Segmente

1) Valorile lungimilor segmentelor sunt obținute din proiecție în plan.

Punct început	X / Y	Punct sfârșit	X / Y	Lungime segment (** (m)
1	367.009,795 542.861,99	2	366.916,637 542.857,495	93.266
2	366.916,637 542.857,495	3	366.914,502 542.843,854	13.807
3	366.914,502 542.843,854	4	366.909,972 542.814,92	29.286
4	366.909,972 542.814,92	5	366.902,0 542.764,0	51.541
5	366.902,0 542.764,0	6	366.992,177 542.727,083	97.441

Punct început	X / Y	Punct sfârșit	X / Y	Lungime segment (** (m)
6	366.992,177 542.727,083	7	367.040,0 542.848,22	130.235
7	367.040,0 542.848,22	1	367.009,795 542.861,99	33.196

** Lungimile segmentelor sunt determinate în planul de proiecție Stereo 70 și sunt rotunjite la 1 milimetru.

*** Distanța dintre puncte este formată din segmente cumulate ce sunt mai mici decât valoarea 1 milimetru.

**DATE DESPRE IMOBILUL NR. 32003**

Oficiul de Cadastru și Publicitate Imobiliară ALBA
Biroul de Cadastru și Publicitate Imobiliară Campeni

A. Partea I. Descrierea imobilului

TEREN Extravilan

Adresa: Jud. Alba

Nr. Crt	Nr cadastral Nr. topografic	Suprafața* (mp)	Observații / Referințe
A1		8.594	Sector cadastral:32 Teren neimprejmuit;

B. Partea II. Proprietari și acte

Inscrieri privitoare la dreptul de proprietate și alte drepturi reale		Referințe
1 / 25/03/2024		
Act Normativ nr. 7, din 13/03/1996 emis de PARLAMENTUL ROMÂNIEI (lege);		
B1	Inscrierea provizorie, drept de PROPRIETATE, dobandit prin Lege, cota actuala 1/1	A1
1) UAT BAIA DE ARIEȘ, CIF:4561898, PROPRIETAR NEIDENTIFICAT		

C. Partea III. SARCINI .

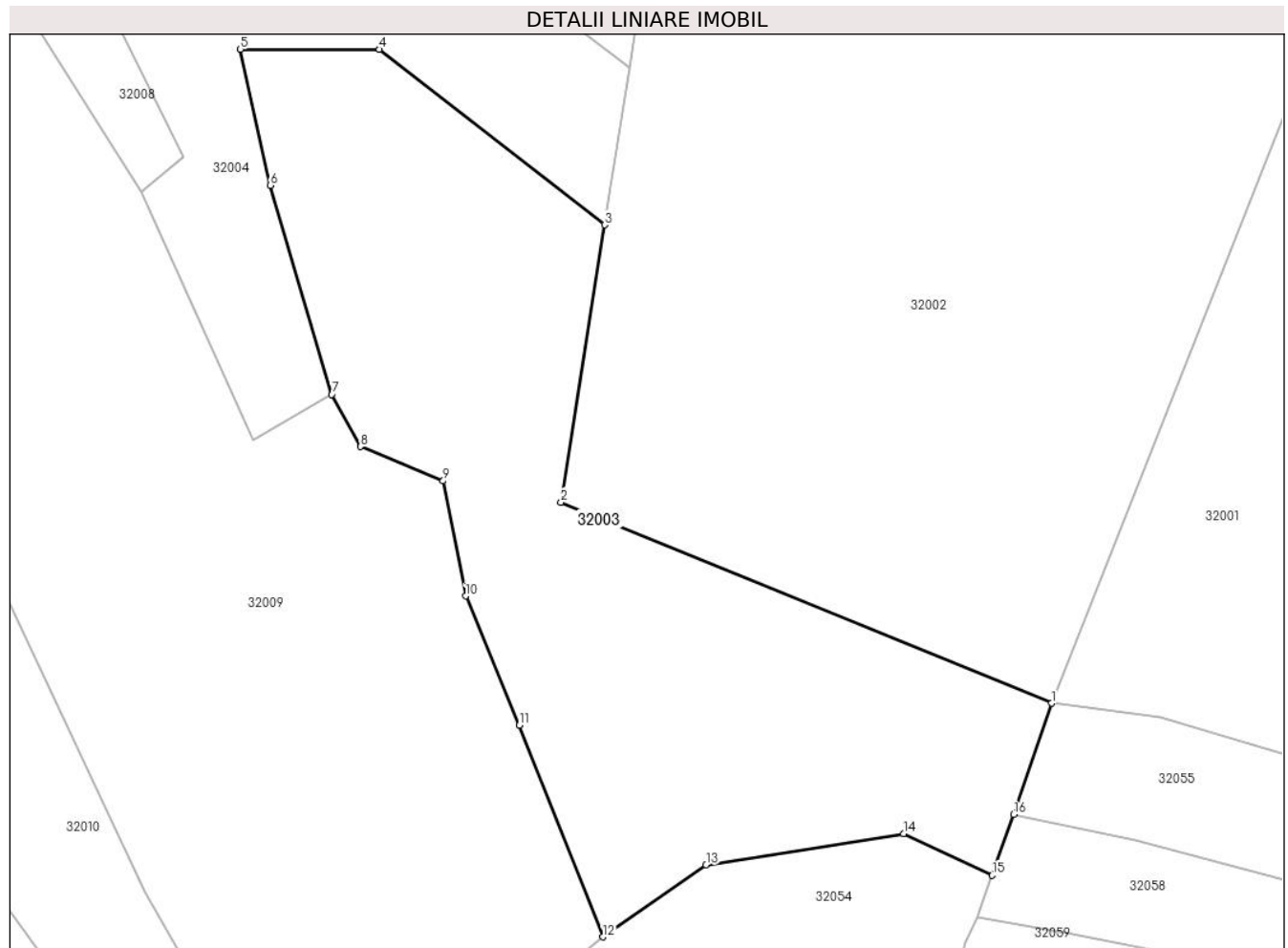
Inscrieri privind dezmembramintele dreptului de proprietate, drepturi reale de garanție și sarcini	Referințe
NU SUNT	

Anexa Nr. 1 La Partea I

Teren

Nr cadastral	Suprafața (mp)*	Observații / Referințe
	8.594	

* Suprafața este determinată în planul de proiecție Stereo 70.



Date referitoare la teren

Crt	Categorie folosință	Intravilan	Suprafața (mp)	Tarla	Parcelă	Nr. topo	Observații / Referințe
1	faneata	NU	8.594	-	-	-	

Lungime Segmente

1) Valorile lungimilor segmentelor sunt obținute din proiecție în plan.

Punct început	X / Y	Punct sfârșit	X / Y	Lungime segment (** (m)
1	366.992,177 542.727,083	2	366.902,0 542.764,0	97.441
2	366.902,0 542.764,0	3	366.909,972 542.814,92	51.541
3	366.909,972 542.814,92	4	366.868,597 542.847,161	52.454
4	366.868,597 542.847,161	5	366.843,017 542.847,186	25.579
5	366.843,017 542.847,186	6	366.848,499 542.822,215	25.566

Punct început	X / Y	Punct sfârșit	X / Y	Lungime segment (** (m)
6	366.848,499 542.822,215	7	366.859,84 542.783,786	40.068
7	366.859,84 542.783,786	8	366.865,095 542.774,214	10.92
8	366.865,095 542.774,214	9	366.880,317 542.767,911	16.475
9	366.880,317 542.767,911	10	366.884,465 542.746,801	21.514
10	366.884,465 542.746,801	11	366.894,332 542.723,038	25.731
11	366.894,332 542.723,038	12	366.909,643 542.684,186	41.76
12	366.909,643 542.684,186	13	366.928,644 542.697,419	23.155
13	366.928,644 542.697,419	14	366.964,978 542.703,107	36.777
14	366.964,978 542.703,107	15	366.981,217 542.695,493	17.935
15	366.981,217 542.695,493	16	366.985,216 542.706,67	11.871
16	366.985,216 542.706,67	1	366.992,177 542.727,083	21.567

** Lungimile segmentelor sunt determinate în planul de proiecție Stereo 70 și sunt rotunjite la 1 milimetru.

*** Distanța dintre puncte este formată din segmente cumulate ce sunt mai mici decât valoarea 1 milimetru.

**DATE DESPRE IMOBILUL NR. 32004**

Oficiul de Cadastru și Publicitate Imobiliară ALBA
Biroul de Cadastru și Publicitate Imobiliară Campeni

A. Partea I. Descrierea imobilului

TEREN Extravilan

Adresa: Jud. Alba

Nr. Crt	Nr cadastral Nr. topografic	Suprafața* (mp)	Observații / Referințe
A1		4.098	Sector cadastral:32 Teren neimprijmit;

B. Partea II. Proprietari și acte

Inscrieri privitoare la dreptul de proprietate și alte drepturi reale		Referințe
1 / 25/03/2024		
Act Normativ nr. 7, din 13/03/1996 emis de PARLAMENTUL ROMÂNIEI (lege);		
B1	Intabulare, drept de PROPRIETATE, dobândit prin Lege, cota actuala 1/1 1) NEIDENTIFICAT NEIDENTIFICAT	A1
Act Administrativ nr. 1498, din 25/03/2024 emis de PRIMĂRIA ORAȘULUI BAIA DE ARIEȘ (adeverinta);		
B2	Se notează posesia faptică în favoarea lui 1) MĂRZAN ELENA	A1

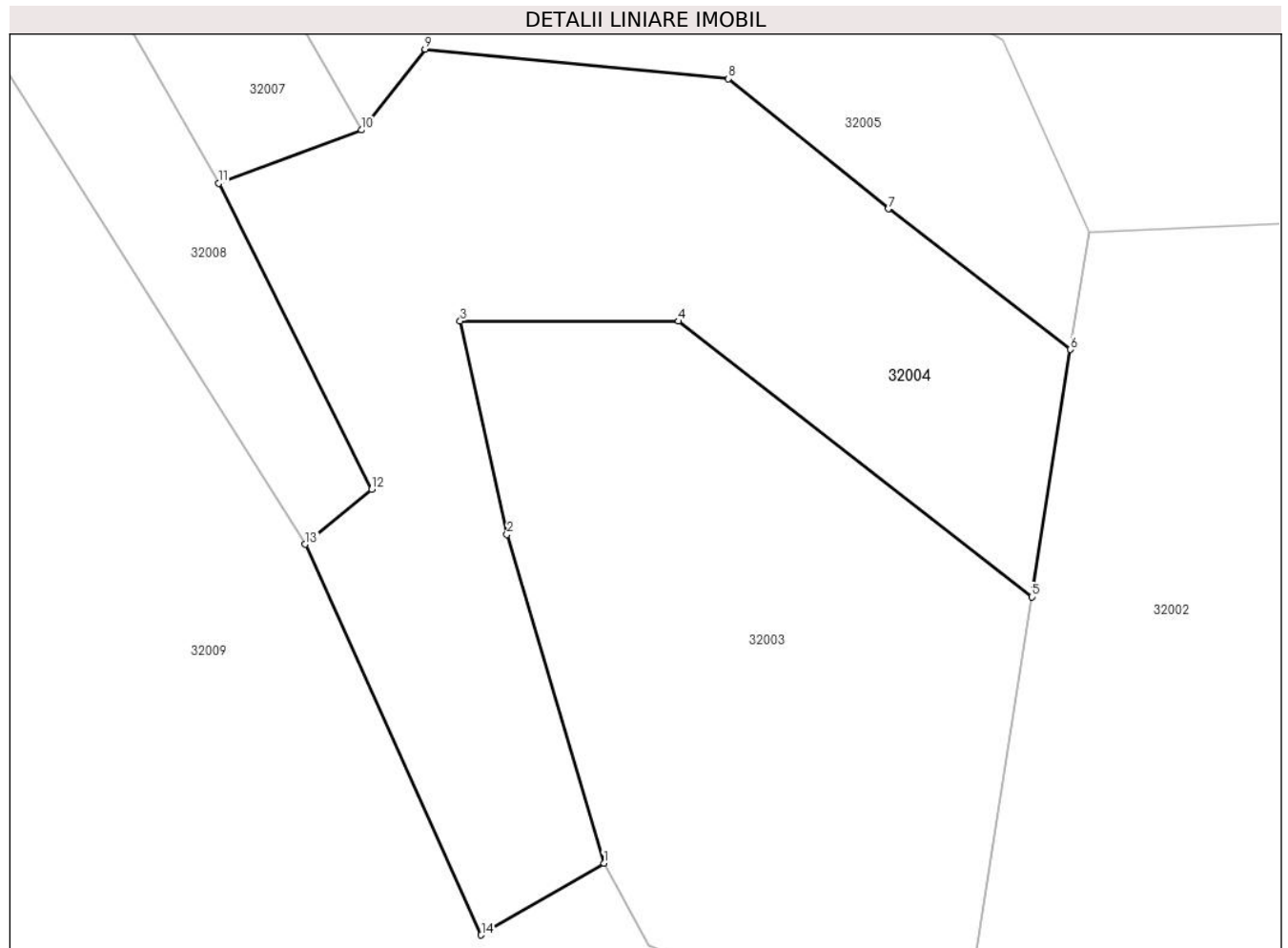
C. Partea III. SARCINI .

Inscrieri privind dezmembramintele dreptului de proprietate, drepturi reale de garanție și sarcini	Referințe
NU SUNT	

Teren

Nr cadastral	Suprafața (mp)*	Observații / Referințe
	4.098	

* Suprafața este determinată în planul de proiecție Stereo 70.



Date referitoare la teren

Crt	Categorie folosință	Intra vilan	Suprafața (mp)	Tarla	Parcelă	Nr. topo	Observații / Referințe
1	faneata	NU	4.098	-	-	-	

Lungime Segmente

1) Valorile lungimilor segmentelor sunt obținute din proiecție în plan.

Punct început	X / Y	Punct sfârșit	X / Y	Lungime segment (** (m)
1	366.859,84 542.783,786	2	366.848,499 542.822,215	40.068
2	366.848,499 542.822,215	3	366.843,017 542.847,186	25.566
3	366.843,017 542.847,186	4	366.868,597 542.847,161	25.579
4	366.868,597 542.847,161	5	366.909,972 542.814,92	52.454
5	366.909,972 542.814,92	6	366.914,502 542.843,854	29.286

Punct început	X / Y	Punct sfârșit	X / Y	Lungime segment (** (m)
6	366.914,502 542.843,854	7	366.893,151 542.860,313	26.958
7	366.893,151 542.860,313	8	366.874,428 542.875,514	24.117
8	366.874,428 542.875,514	9	366.838,909 542.878,982	35.688
9	366.838,909 542.878,982	10	366.831,453 542.869,523	12.044
10	366.831,453 542.869,523	11	366.814,701 542.863,284	17.875
11	366.814,701 542.863,284	12	366.832,654 542.827,484	40.049
12	366.832,654 542.827,484	13	366.824,861 542.821,076	10.09
13	366.824,861 542.821,076	14	366.845,477 542.775,372	50.139
14	366.845,477 542.775,372	1	366.859,84 542.783,786	16.646

** Lungimile segmentelor sunt determinate în planul de proiecție Stereo 70 și sunt rotunjite la 1 milimetru.

*** Distanța dintre puncte este formată din segmente cumulate ce sunt mai mici decât valoarea 1 milimetru.

**DATE DESPRE IMOBILUL NR. 32005**

Oficiul de Cadastru și Publicitate Imobiliară ALBA
Biroul de Cadastru și Publicitate Imobiliară Campeni

A. Partea I. Descrierea imobilului

TEREN Extravilan

Adresa: Jud. Alba

Nr. Crt	Nr cadastral Nr. topografic	Suprafața* (mp)	Observații / Referințe
A1		3.701	Sector cadastral:32 Teren neimprijmit;

B. Partea II. Proprietari și acte

Inscrieri privitoare la dreptul de proprietate și alte drepturi reale		Referințe
1 / 25/03/2024		
Act Normativ nr. 7, din 13/03/1996 emis de PARLAMENTUL ROMÂNIEI (lege);		
B1	Intabulare, drept de PROPRIETATE, dobândit prin Lege, cota actuala 1/1 1) NEIDENTIFICAT NEIDENTIFICAT	A1
Act Administrativ nr. 1498, din 25/03/2024 emis de PRIMĂRIA ORAȘULUI BAIA DE ARIEȘ (adeverinta);		
B2	Se notează posesia faptică în favoarea lui 1) TĂMAȘ MARIA	A1

C. Partea III. SARCINI .

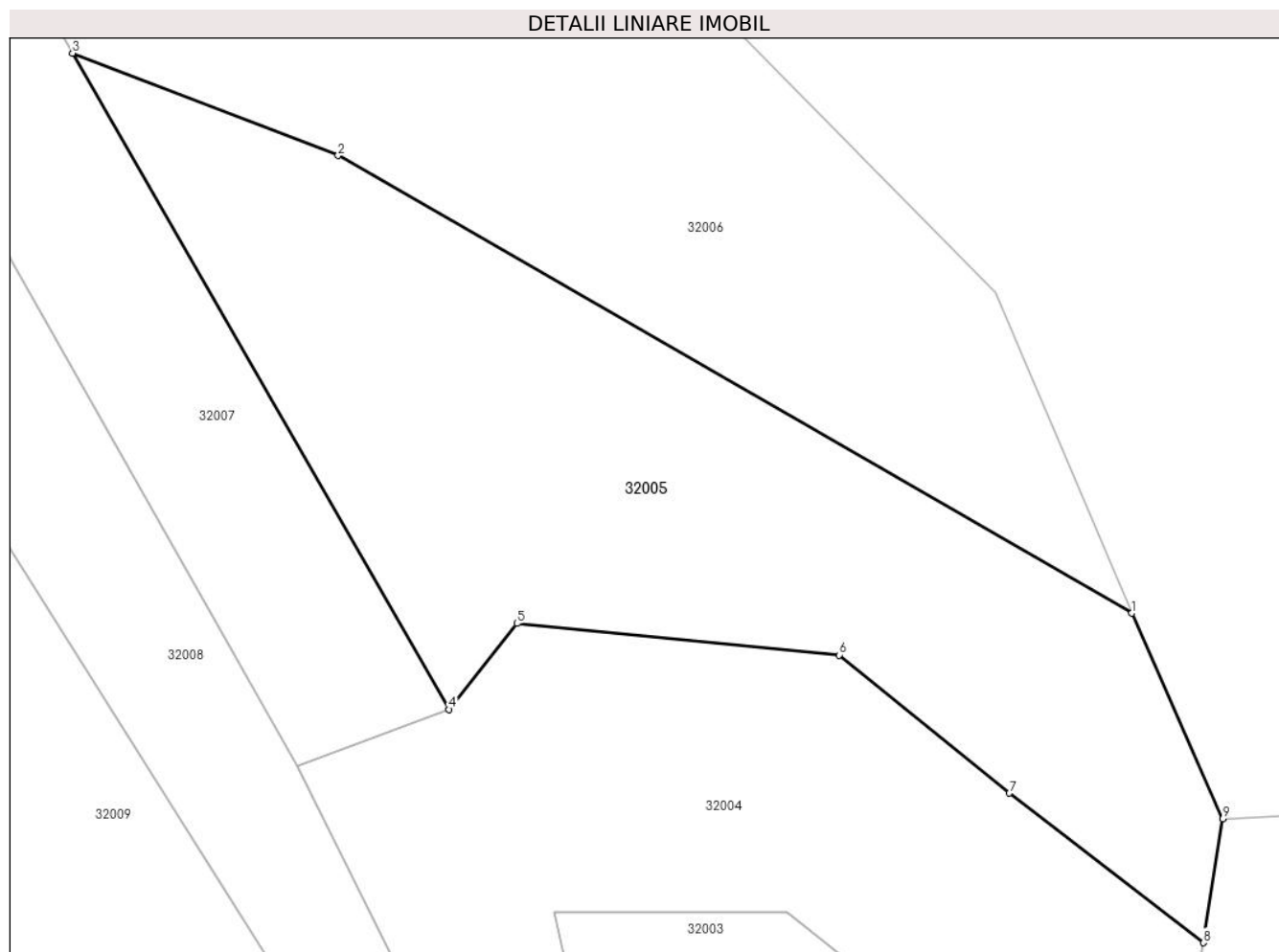
Inscrieri privind dezmembramintele dreptului de proprietate, drepturi reale de garanție și sarcini	Referințe
NU SUNT	

Anexa Nr. 1 La Partea I

Teren

Nr cadastral	Suprafața (mp)*	Observații / Referințe
	3.701	

* Suprafața este determinată în planul de proiecție Stereo 70.



Date referitoare la teren

Crt	Categorie folosință	Intravilan	Suprafața (mp)	Tarla	Parcelă	Nr. topo	Observații / Referințe
1	faneata	NU	3.701	-	-	-	

Lungime Segmente

1) Valorile lungimilor segmentelor sunt obținute din proiecție în plan.

Punct început	X / Y	Punct sfârșit	X / Y	Lungime segment (** (m)
1	366.906,617 542.880,106	2	366.819,219 542.930,476	100.874
2	366.819,219 542.930,476	3	366.789,985 542.941,732	31.326
3	366.789,985 542.941,732	4	366.831,453 542.869,523	83.269
4	366.831,453 542.869,523	5	366.838,909 542.878,982	12.044
5	366.838,909 542.878,982	6	366.874,428 542.875,514	35.688

Punct început	X / Y	Punct sfârșit	X / Y	Lungime segment (** (m)
6	366.874,428 542.875,514	7	366.893,151 542.860,313	24.117
7	366.893,151 542.860,313	8	366.914,502 542.843,854	26.958
8	366.914,502 542.843,854	9	366.916,637 542.857,495	13.807
9	366.916,637 542.857,495	1	366.906,617 542.880,106	24.732

** Lungimile segmentelor sunt determinate în planul de proiecție Stereo 70 și sunt rotunjite la 1 milimetru.

*** Distanța dintre puncte este formată din segmente cumulate ce sunt mai mici decât valoarea 1 milimetru.

**DATE DESPRE IMOBILUL NR. 32006**

Oficiul de Cadastru și Publicitate Imobiliară ALBA
Biroul de Cadastru și Publicitate Imobiliară Campeni

A. Partea I. Descrierea imobilului

TEREN Extravilan

Adresa: Jud. Alba

Nr. Crt	Nr cadastral Nr. topografic	Suprafața* (mp)	Observații / Referințe
A1		7.348	Sector cadastral:32 Teren neimprejmut;

B. Partea II. Proprietari și acte

Inscrieri privitoare la dreptul de proprietate și alte drepturi reale		Referințe
1 / 25/03/2024		
Act Normativ nr. 7, din 13/03/1996 emis de PARLAMENTUL ROMÂNIEI (lege);		
B1	Intabulare, drept de PROPRIETATE, dobândit prin Lege, cota actuala 1/1 1) NEIDENTIFICAT NEIDENTIFICAT	A1
Act Administrativ nr. 1498, din 25/03/2024 emis de PRIMĂRIA ORAȘULUI BAIA DE ARIEȘ (adeverinta);		
B2	Se notează posesia faptică în favoarea lui 1) CIULEA-SIMA NICOLAE-IONEL 2) CIULEA-SIMA EUGENIA	A1

C. Partea III. SARCINI .

Inscrieri privind dezmembramintele dreptului de proprietate, drepturi reale de garanție și sarcini	Referințe
NU SUNT	

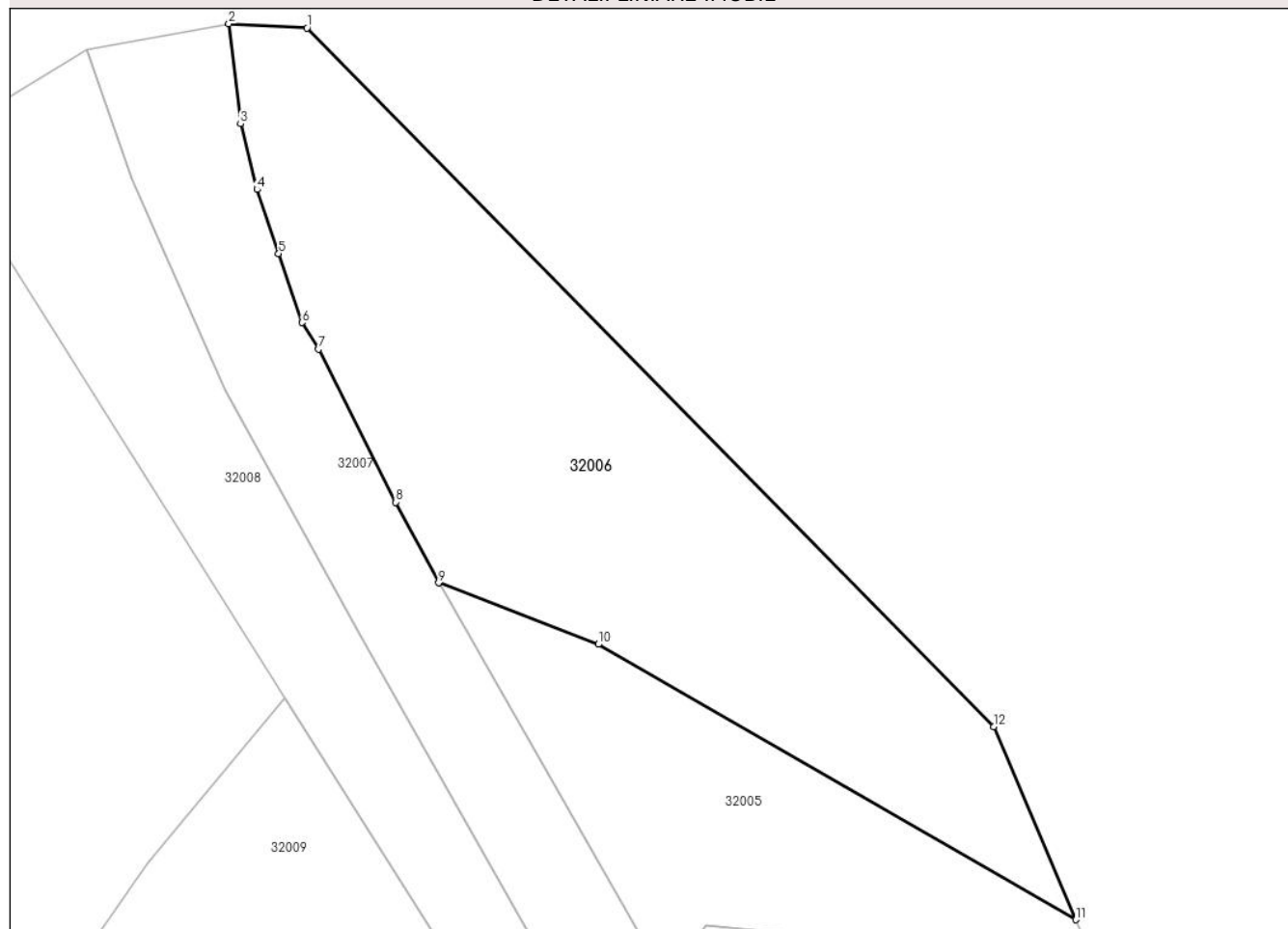
Anexa Nr. 1 La Partea I

Teren

Nr cadastral	Suprafața (mp)*	Observații / Referințe
	7.348	

* Suprafața este determinată în planul de proiecție Stereo 70.

DETALII LINIARE IMOBIL



Date referitoare la teren

Crt	Categorie folosință	Intravilan	Suprafața (mp)	Tarla	Parcelă	Nr. topo	Observații / Referințe
1	faneata	NU	7.348	-	-	-	

Lungime Segmente

1) Valorile lungimilor segmentelor sunt obținute din proiecție în plan.

Punct început	X / Y	Punct sfârșit	X / Y	Lungime segment (** (m)
1	366.765,902 543.043,218	2	366.751,575 543.044,01	14.349
2	366.751,575 543.044,01	3	366.753,721 543.025,695	18.44
3	366.753,721 543.025,695	4	366.756,749 543.013,677	12.394
4	366.756,749 543.013,677	5	366.760,674 543.001,925	12.39
5	366.760,674 543.001,925	6	366.764,962 542.989,337	13.298

Punct început	X / Y	Punct sfârșit	X / Y	Lungime segment (** (m)
6	366.764,962 542.989,337	7	366.768,008 542.984,478	5.735
7	366.768,008 542.984,478	8	366.782,099 542.956,479	31.345
8	366.782,099 542.956,479	9	366.789,985 542.941,732	16.723
9	366.789,985 542.941,732	10	366.819,219 542.930,476	31.326
10	366.819,219 542.930,476	11	366.906,617 542.880,106	100.874
11	366.906,617 542.880,106	12	366.891,596 542.915,443	38.397
12	366.891,596 542.915,443	1	366.765,902 543.043,218	179.235

** Lungimile segmentelor sunt determinate în planul de proiecție Stereo 70 și sunt rotunjite la 1 milimetru.

*** Distanța dintre puncte este formată din segmente cumulate ce sunt mai mici decât valoarea 1 milimetru.

**DATE DESPRE IMOBILUL NR. 32007**

Oficiul de Cadastru și Publicitate Imobiliară ALBA
Biroul de Cadastru și Publicitate Imobiliară Campeni

A. Partea I. Descrierea imobilului

TEREN Extravilan

Adresa: Jud. Alba

Nr. Crt	Nr cadastral Nr. topografic	Suprafața* (mp)	Observații / Referințe
A1		3.647	Sector cadastral:32 Teren neimprijmit;

B. Partea II. Proprietari și acte

Inscrieri privitoare la dreptul de proprietate și alte drepturi reale		Referințe
1 / 25/03/2024		
Act Normativ nr. 7, din 13/03/1996 emis de PARLAMENTUL ROMÂNIEI (lege);		
B1	Intabulare, drept de PROPRIETATE, dobândit prin Lege, cota actuala 1/1 1) NEIDENTIFICAT NEIDENTIFICAT	A1
Act Administrativ nr. 1498, din 25/03/2024 emis de PRIMĂRIA ORAȘULUI BAIA DE ARIEȘ (adeverinta);		
B2	Se notează posesia faptică în favoarea lui 1) HARDA NICOLAE	A1

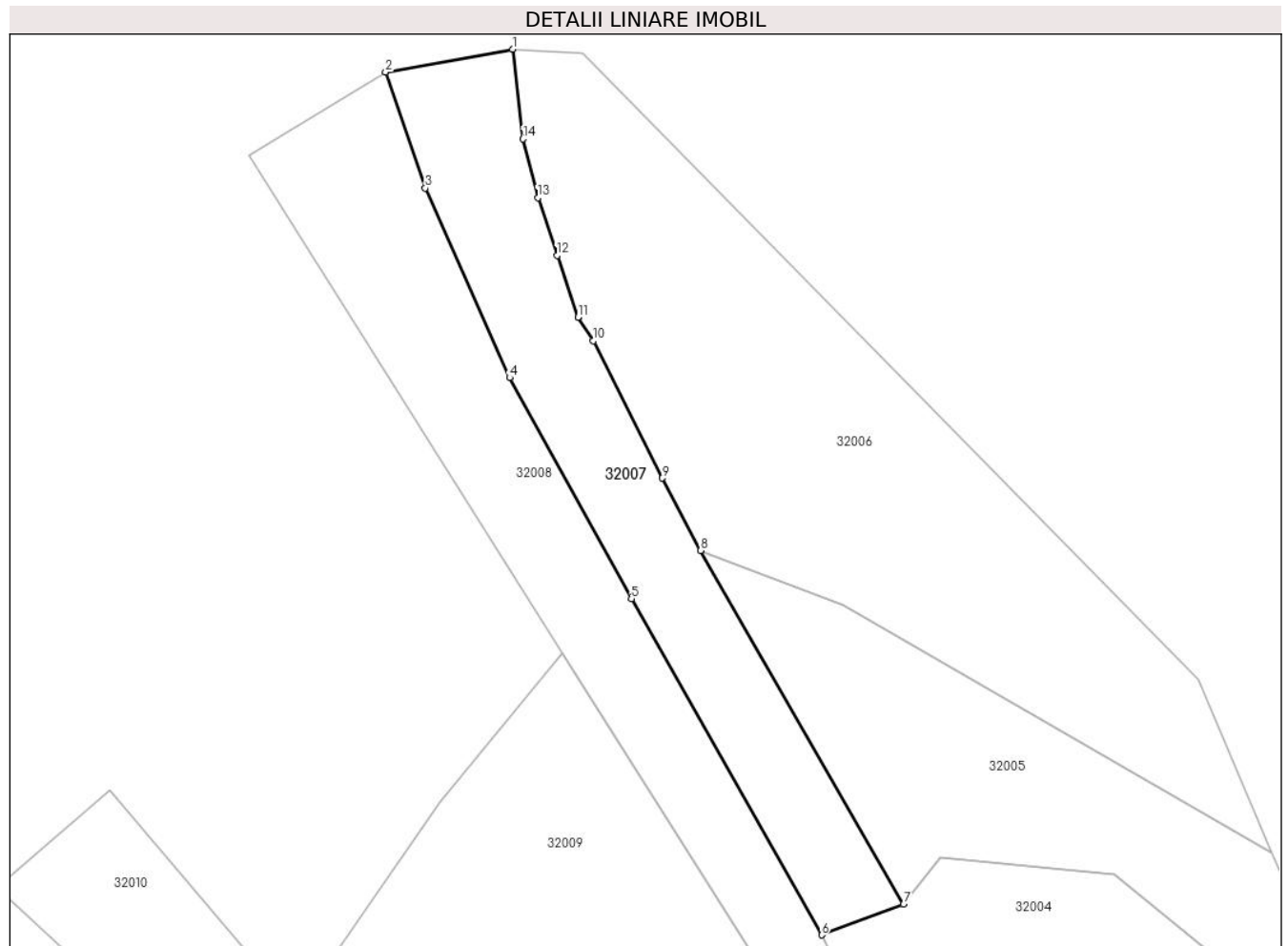
C. Partea III. SARCINI .

Inscrieri privind dezmembramintele dreptului de proprietate, drepturi reale de garanție și sarcini	Referințe
NU SUNT	

Teren

Nr cadastral	Suprafața (mp)*	Observații / Referințe
	3.647	

* Suprafața este determinată în planul de proiecție Stereo 70.



Date referitoare la teren

Crt	Categorie folosință	Intravilan	Suprafața (mp)	Tarla	Parcelă	Nr. topo	Observații / Referințe
1	faneata	NU	3.647	-	-	-	

Lungime Segmente

1) Valorile lungimilor segmentelor sunt obținute din proiecție în plan.

Punct început	X / Y	Punct sfârșit	X / Y	Lungime segment (** (m)
1	366.751,575 543.044,01	2	366.725,604 543.039,328	26.39
2	366.725,604 543.039,328	3	366.733,754 543.015,659	25.032
3	366.733,754 543.015,659	4	366.750,985 542.976,987	42.338
4	366.750,985 542.976,987	5	366.775,839 542.931,897	51.486
5	366.775,839 542.931,897	6	366.814,701 542.863,284	78.854

Punct început	X / Y	Punct sfârșit	X / Y	Lungime segment (** (m)
6	366.814,701 542.863,284	7	366.831,453 542.869,523	17.875
7	366.831,453 542.869,523	8	366.789,985 542.941,732	83.269
8	366.789,985 542.941,732	9	366.782,099 542.956,479	16.723
9	366.782,099 542.956,479	10	366.768,008 542.984,478	31.345
10	366.768,008 542.984,478	11	366.764,962 542.989,337	5.735
11	366.764,962 542.989,337	12	366.760,674 543.001,925	13.298
12	366.760,674 543.001,925	13	366.756,749 543.013,677	12.39
13	366.756,749 543.013,677	14	366.753,721 543.025,695	12.394
14	366.753,721 543.025,695	1	366.751,575 543.044,01	18.44

** Lungimile segmentelor sunt determinate în planul de proiecție Stereo 70 și sunt rotunjite la 1 milimetru.

*** Distanța dintre puncte este formată din segmente cumulate ce sunt mai mici decât valoarea 1 milimetru.

**DATE DESPRE IMOBILUL NR. 32008**

Oficiul de Cadastru și Publicitate Imobiliară ALBA
Biroul de Cadastru și Publicitate Imobiliară Campeni

A. Partea I. Descrierea imobilului

TEREN Necunoscut

Adresa: Loc. Muncelu, Jud. Alba

Nr. Crt	Nr cadastral Nr. topografic	Suprafața* (mp)	Observații / Referințe
A1		4.465	Sector cadastral:32 Teren neimprejmut;

B. Partea II. Proprietari și acte

Inscrieri privitoare la dreptul de proprietate și alte drepturi reale		Referințe
1 / 25/03/2024		
Act Normativ nr. 7, din 13/03/1996 emis de PARLAMENTUL ROMÂNIEI (lege);		
B1	Intabulare, drept de PROPRIETATE, dobândit prin Lege, cota actuala 1/1 1) NEIDENTIFICAT NEIDENTIFICAT	A1
Act Administrativ nr. 1498, din 25/03/2024 emis de PRIMĂRIA ORAȘULUI BAIA DE ARIEȘ (adeverinta);		
B2	Se notează posesia faptică în favoarea lui 1) ȘOIT GEORGETA-MONICA 2) BUNEA ANGELA-AURICA	A1

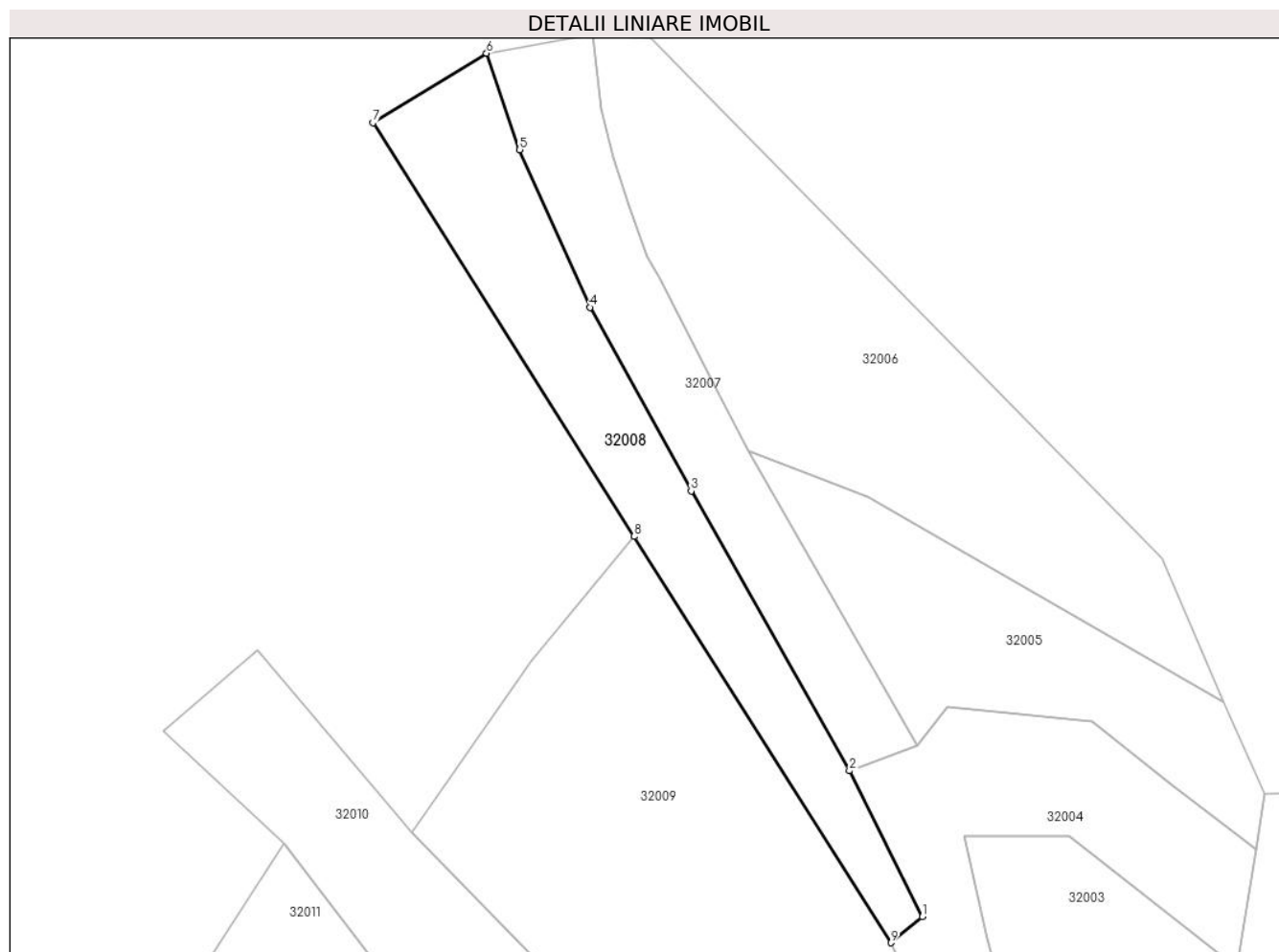
C. Partea III. SARCINI .

Inscrieri privind dezmembramintele dreptului de proprietate, drepturi reale de garanție și sarcini	Referințe
NU SUNT	

Teren

Nr cadastral	Suprafața (mp)*	Observații / Referințe
	4.465	

* Suprafața este determinată în planul de proiecție Stereo 70.



Date referitoare la teren

Crt	Categorie folosință	Intravilan	Suprafața (mp)	Tarla	Parcelă	Nr. topo	Observații / Referințe
1	faneata	DA	26	-	-	-	
2	faneata	NU	4.439	-	-	-	

Lungime Segmente

1) Valorile lungimilor segmentelor sunt obținute din proiecție în plan.

Punct început	X / Y	Punct sfârșit	X / Y	Lungime segment (** (m)
1	366.832,654 542.827,484	2	366.814,701 542.863,284	40.049
2	366.814,701 542.863,284	3	366.775,839 542.931,897	78.854
3	366.775,839 542.931,897	4	366.750,985 542.976,987	51.486
4	366.750,985 542.976,987	5	366.733,754 543.015,659	42.338

Punct început	X / Y	Punct sfârșit	X / Y	Lungime segment (** (m)
5	366.733,754 543.015,659	6	366.725,604 543.039,328	25.032
6	366.725,604 543.039,328	7	366.697,688 543.022,239	32.731
7	366.697,688 543.022,239	8	366.761,852 542.920,743	120.077
8	366.761,852 542.920,743	9	366.824,861 542.821,076	117.913
9	366.824,861 542.821,076	1	366.832,654 542.827,484	10.09

** Lungimile segmentelor sunt determinate în planul de proiecție Stereo 70 și sunt rotunjite la 1 milimetru.

*** Distanța dintre puncte este formată din segmente cumulate ce sunt mai mici decât valoarea 1 milimetru.

**DATE DESPRE IMOBILUL NR. 32009**

Oficiul de Cadastru și Publicitate Imobiliară ALBA
Biroul de Cadastru și Publicitate Imobiliară Campeni

A. Partea I. Descrierea imobilului

TEREN Necunoscut

Adresa: Loc. Muncelu, Jud. Alba

Nr. Crt	Nr cadastral Nr. topografic	Suprafața* (mp)	Observații / Referințe
A1		19.253	Sector cadastral:32 Teren neimpregmuit;

B. Partea II. Proprietari și acte

Inscrieri privitoare la dreptul de proprietate și alte drepturi reale		Referințe
1 / 25/03/2024		
Act Normativ nr. 7, din 13/03/1996 emis de PARLAMENTUL ROMÂNIEI (lege);		
B1	Intabulare, drept de PROPRIETATE, dobândit prin Lege, cota actuala 1/1 1) NEIDENTIFICAT NEIDENTIFICAT	A1
Act Administrativ nr. 1498, din 25/03/2024 emis de PRIMĂRIA ORAȘULUI BAIA DE ARIEȘ (adeverinta);		
B2	Se notează posesia faptică în favoarea lui 1) CIULEA-SIMA NICOLAE-IONEL 2) CIULEA-SIMA EUGENIA	A1

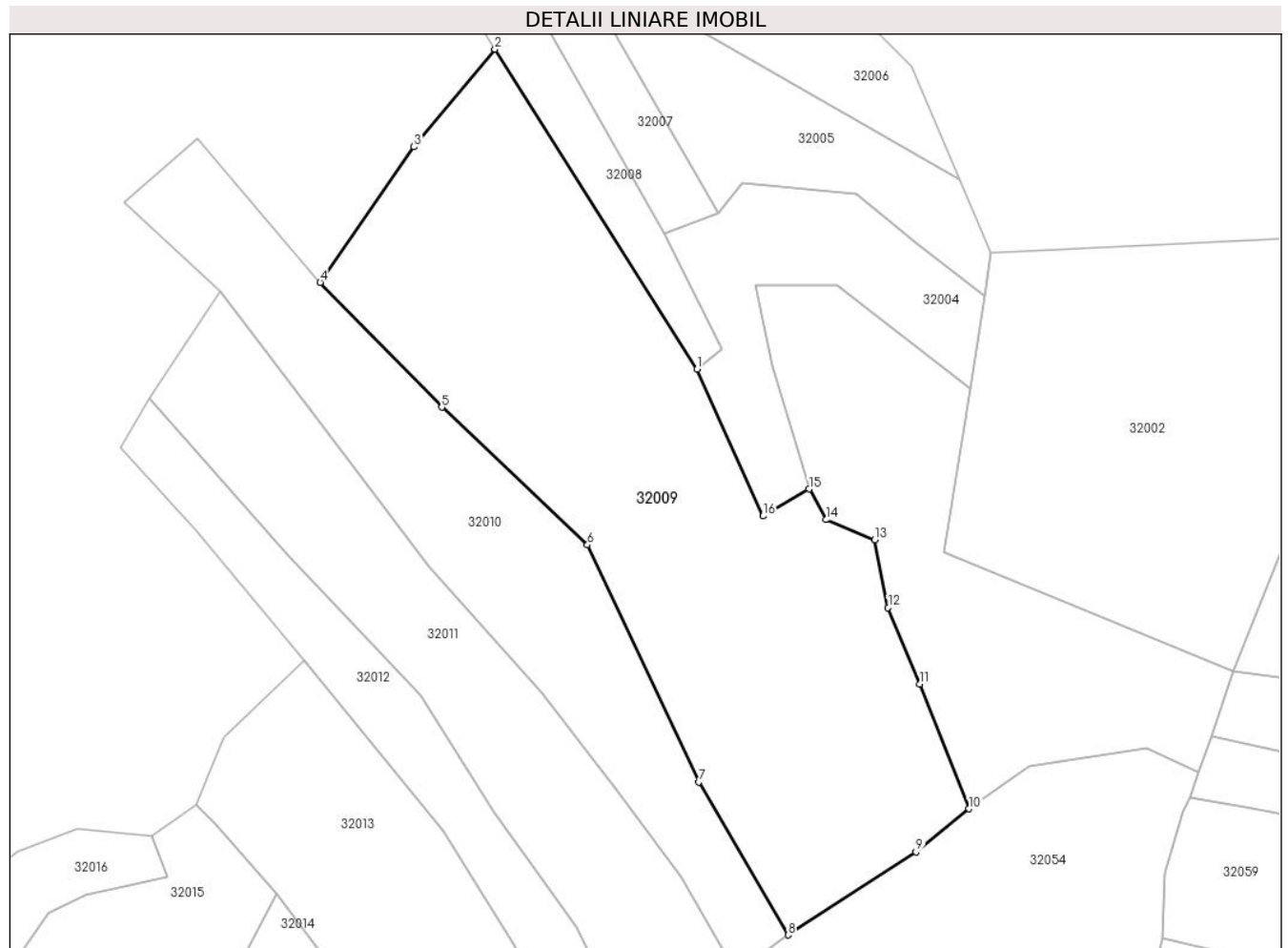
C. Partea III. SARCINI .

Inscrieri privind dezmembramintele dreptului de proprietate, drepturi reale de garanție și sarcini	Referințe
NU SUNT	

Teren

Nr cadastral	Suprafața (mp)*	Observații / Referințe
	19.253	

* Suprafața este determinată în planul de proiecție Stereo 70.



Date referitoare la teren

Crt	Categorie folosință	Intravilan	Suprafața (mp)	Tarla	Parcelă	Nr. topo	Observații / Referințe
1	faneata	DA	46	-	-	-	
2	faneata	NU	19.207	-	-	-	

Lungime Segmente

1) Valorile lungimilor segmentelor sunt obținute din proiecție în plan.

Punct început	X / Y	Punct sfârșit	X / Y	Lungime segment (** (m)
1	366.824,861 542.821,076	2	366.761,852 542.920,743	117.913
2	366.761,852 542.920,743	3	366.736,612 542.890,352	39.505
3	366.736,612 542.890,352	4	366.707,348 542.848,129	51.373
4	366.707,348 542.848,129	5	366.745,265 542.809,213	54.334

Punct început	X / Y	Punct sfârșit	X / Y	Lungime segment (** (m)
5	366.745,265 542.809,213	6	366.790,701 542.766,344	62.468
6	366.790,701 542.766,344	7	366.825,386 542.692,481	81.602
7	366.825,386 542.692,481	8	366.853,262 542.644,884	55.159
8	366.853,262 542.644,884	9	366.893,16 542.670,728	47.537
9	366.893,16 542.670,728	10	366.909,643 542.684,186	21.279
10	366.909,643 542.684,186	11	366.894,332 542.723,038	41.76
11	366.894,332 542.723,038	12	366.884,465 542.746,801	25.731
12	366.884,465 542.746,801	13	366.880,317 542.767,911	21.514
13	366.880,317 542.767,911	14	366.865,095 542.774,214	16.475
14	366.865,095 542.774,214	15	366.859,84 542.783,786	10.92
15	366.859,84 542.783,786	16	366.845,477 542.775,372	16.646
16	366.845,477 542.775,372	1	366.824,861 542.821,076	50.139

** Lungimile segmentelor sunt determinate în planul de proiecție Stereo 70 și sunt rotunjite la 1 milimetru.

*** Distanța dintre puncte este formată din segmente cumulate ce sunt mai mici decât valoarea 1 milimetru.

**DATE DESPRE IMOBILUL NR. 32010**

Oficiul de Cadastru și Publicitate Imobiliară ALBA
Biroul de Cadastru și Publicitate Imobiliară Campeni

A. Partea I. Descrierea imobilului

TEREN Necunoscut

Adresa: Loc. Muncelu, Jud. Alba

Nr. Crt	Nr cadastral Nr. topografic	Suprafața* (mp)	Observații / Referințe
A1		9.112	Sector cadastral:32 Teren neimprijmit;

B. Partea II. Proprietari și acte

Inscrieri privitoare la dreptul de proprietate și alte drepturi reale		Referințe
1 / 25/03/2024		
Act Normativ nr. 7, din 13/03/1996 emis de PARLAMENTUL ROMÂNIEI (lege);		
B1	Intabulare, drept de PROPRIETATE, dobândit prin Lege, cota actuala 1/1 1) NEIDENTIFICAT NEIDENTIFICAT	A1
Act Administrativ nr. 1498, din 25/03/2024 emis de PRIMĂRIA ORAȘULUI BAIA DE ARIEȘ (adeverinta);		
B2	Se notează posesia faptică în favoarea lui 1) SIMUȚIU MARIA	A1

C. Partea III. SARCINI .

Inscrieri privind dezmembramintele dreptului de proprietate, drepturi reale de garanție și sarcini	Referințe
NU SUNT	

Teren

Nr cadastral	Suprafața (mp)*	Observații / Referințe
	9.112	

* Suprafața este determinată în planul de proiecție Stereo 70.



Date referitoare la teren

Crt	Categorie folosință	Intravilan	Suprafața (mp)	Tarla	Parcelă	Nr. topo	Observații / Referințe
1	faneata	DA	899	-	-	-	
2	faneata	NU	8.213	-	-	-	

Lungime Segmente

1) Valorile lungimilor segmentelor sunt obținute din proiecție în plan.

Punct început	X / Y	Punct sfârșit	X / Y	Lungime segment (** (m)
1	366.837,014 542.633,007	2	366.853,262 542.644,884	20.126
2	366.853,262 542.644,884	3	366.825,386 542.692,481	55.159
3	366.825,386 542.692,481	4	366.790,701 542.766,344	81.602
4	366.790,701 542.766,344	5	366.745,265 542.809,213	62.468

Punct început	X / Y	Punct sfârșit	X / Y	Lungime segment (** (m)
5	366.745,265 542.809,213	6	366.707,348 542.848,129	54.334
6	366.707,348 542.848,129	7	366.669,233 542.892,798	58.72
7	366.669,233 542.892,798	8	366.646,259 542.872,907	30.388
8	366.646,259 542.872,907	9	366.676,016 542.845,497	40.457
9	366.676,016 542.845,497	10	366.703,946 542.809,12	45.863
10	366.703,946 542.809,12	11	366.741,277 542.759,454	62.132
11	366.741,277 542.759,454	12	366.776,441 542.720,272	52.646
12	366.776,441 542.720,272	13	366.799,38 542.690,599	37.506
13	366.799,38 542.690,599	14	366.819,75 542.662,811	34.455
14	366.819,75 542.662,811	1	366.837,014 542.633,007	34.442

** Lungimile segmentelor sunt determinate în planul de proiecție Stereo 70 și sunt rotunjite la 1 milimetru.

*** Distanța dintre puncte este formată din segmente cumulate ce sunt mai mici decât valoarea 1 milimetru.

**DATE DESPRE IMOBILUL NR. 32011**

Oficiul de Cadastru și Publicitate Imobiliară ALBA
Biroul de Cadastru și Publicitate Imobiliară Campeni

A. Partea I. Descrierea imobilului

TEREN Extravilan

Adresa: Jud. Alba

Nr. Crt	Nr cadastral Nr. topografic	Suprafața* (mp)	Observații / Referințe
A1		8.562	Sector cadastral:32 Teren neimpregmuit;

B. Partea II. Proprietari și acte

Inscrieri privitoare la dreptul de proprietate și alte drepturi reale		Referințe
1 / 25/03/2024		
Act Normativ nr. 7, din 13/03/1996 emis de PARLAMENTUL ROMÂNIEI (lege);		
B1	Intabulare, drept de PROPRIETATE, dobândit prin Lege, cota actuala 1/1 1) NEIDENTIFICAT NEIDENTIFICAT	A1
1 / 24/03/2024		
Act Administrativ nr. 1498, din 25/03/2024 emis de PRIMĂRIA ORAȘULUI BAI DE ARIEȘ (adeverinta);		
B2	Se notează posesia faptică în favoarea lui 1) PANDOR VARVARA	A1

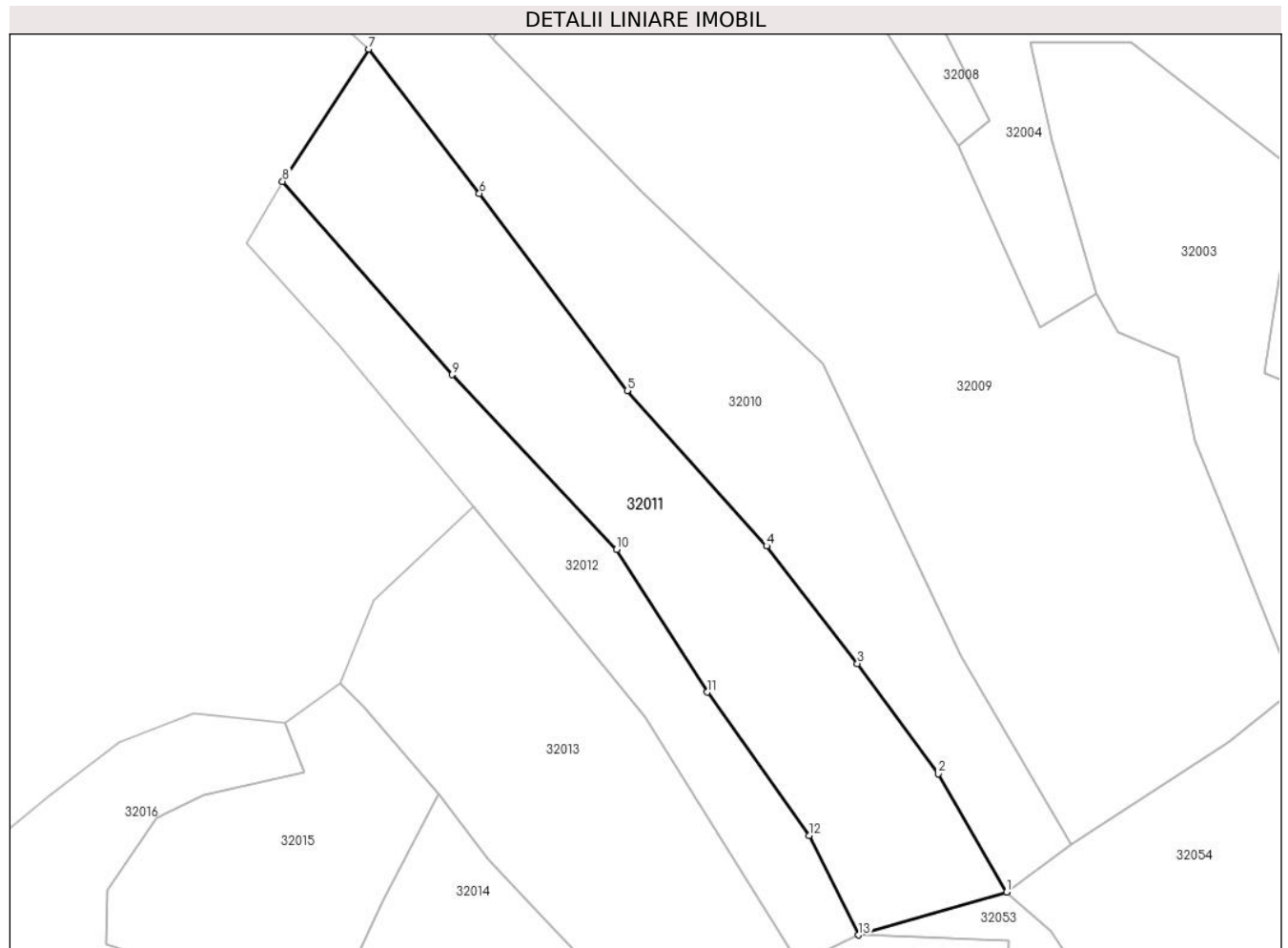
C. Partea III. SARCINI .

Inscrieri privind dezmembramintele dreptului de proprietate, drepturi reale de garanție și sarcini	Referințe
NU SUNT	

Teren

Nr cadastral	Suprafața (mp)*	Observații / Referințe
	8.562	

* Suprafața este determinată în planul de proiecție Stereo 70.



Date referitoare la teren

Crt	Categorie folosință	Intra vilan	Suprafața (mp)	Tarla	Parcelă	Nr. topo	Observații / Referințe
1	faneata	NU	8.562	-	-	-	

Lungime Segmente

1) Valorile lungimilor segmentelor sunt obținute din proiecție în plan.

Punct început	X / Y	Punct sfârșit	X / Y	Lungime segment (** (m)
1	366.837,014 542.633,007	2	366.819,75 542.662,811	34.442
2	366.819,75 542.662,811	3	366.799,38 542.690,599	34.455
3	366.799,38 542.690,599	4	366.776,441 542.720,272	37.506
4	366.776,441 542.720,272	5	366.741,277 542.759,454	52.646
5	366.741,277 542.759,454	6	366.703,946 542.809,12	62.132

Punct început	X / Y	Punct sfârșit	X / Y	Lungime segment (** (m)
6	366.703,946 542.809,12	7	366.676,016 542.845,497	45.863
7	366.676,016 542.845,497	8	366.654,247 542.812,136	39.835
8	366.654,247 542.812,136	9	366.697,048 542.763,415	64.851
9	366.697,048 542.763,415	10	366.738,548 542.719,348	60.531
10	366.738,548 542.719,348	11	366.761,508 542.683,388	42.665
11	366.761,508 542.683,388	12	366.787,191 542.647,284	44.307
12	366.787,191 542.647,284	13	366.799,666 542.622,188	28.026
13	366.799,666 542.622,188	1	366.837,014 542.633,007	38.883

** Lungimile segmentelor sunt determinate în planul de proiecție Stereo 70 și sunt rotunjite la 1 milimetru.

*** Distanța dintre puncte este formată din segmente cumulate ce sunt mai mici decât valoarea 1 milimetru.

**DATE DESPRE IMOBILUL NR. 32012**

Oficiul de Cadastru și Publicitate Imobiliară ALBA
Biroul de Cadastru și Publicitate Imobiliară Campeni

A. Partea I. Descrierea imobilului

TEREN Necunoscut

Adresa: Loc. Muncelu, Jud. Alba

Nr. Crt	Nr cadastral Nr. topografic	Suprafața* (mp)	Observații / Referințe
A1		4.243	Sector cadastral:32 Teren neimprejmut;

B. Partea II. Proprietari și acte

Inscrieri privitoare la dreptul de proprietate și alte drepturi reale		Referințe
1 / 25/03/2024		
Act Normativ nr. 7, din 13/03/1996 emis de PARLAMENTUL ROMÂNIEI (lege);		
B1	Intabulare, drept de PROPRIETATE, dobândit prin Lege, cota actuala 1/1 1) NEIDENTIFICAT NEIDENTIFICAT	A1
Act Administrativ nr. 1498, din 25/03/2024 emis de PRIMĂRIA ORAȘULUI BAIA DE ARIEȘ (adeverinta);		
B2	Se notează posesia faptică în favoarea lui 1) MĂRZAN SILVIU	A1

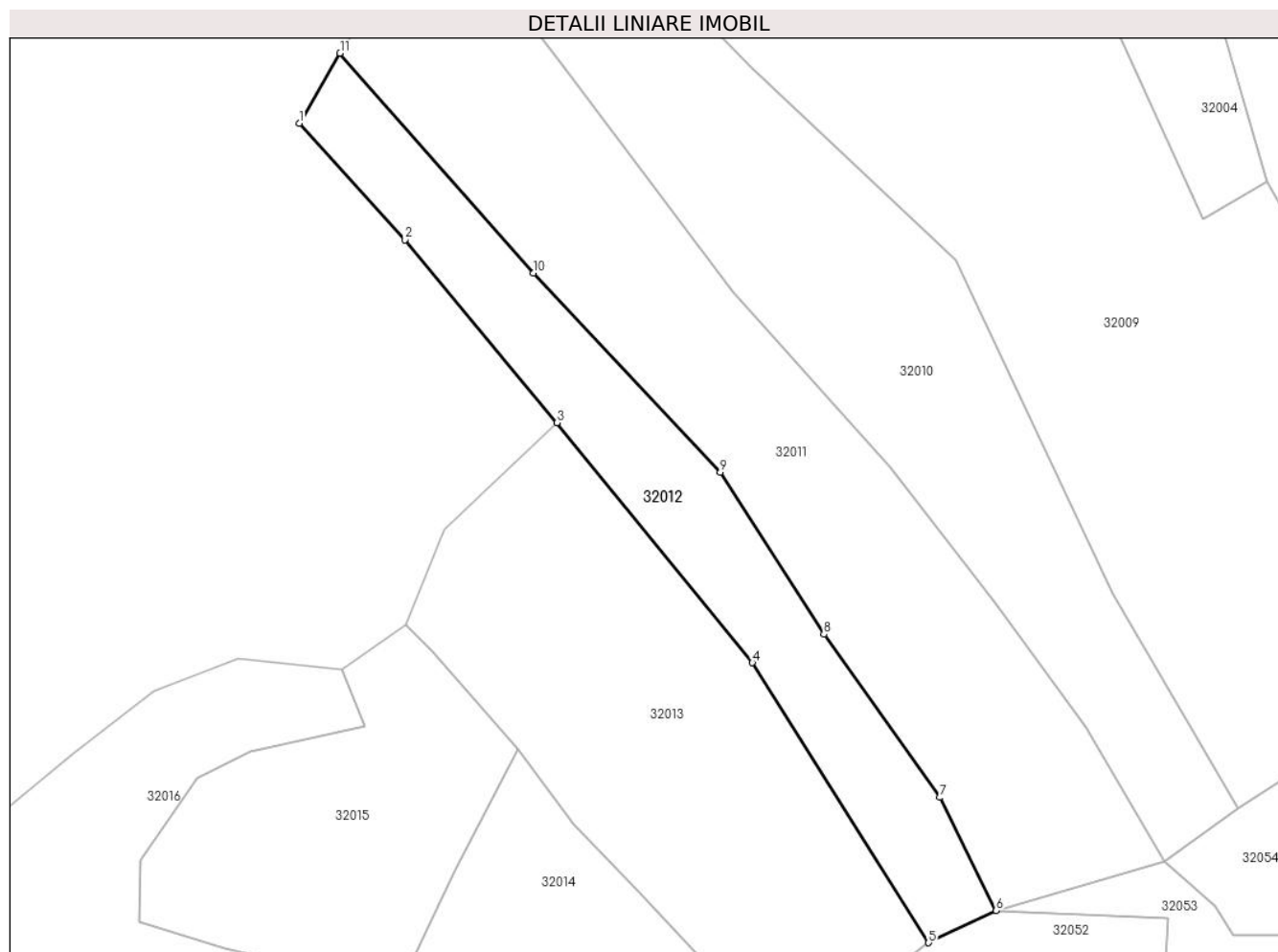
C. Partea III. SARCINI .

Inscrieri privind dezmembramintele dreptului de proprietate, drepturi reale de garanție și sarcini	Referințe
NU SUNT	

Teren

Nr cadastral	Suprafața (mp)*	Observații / Referințe
	4.243	

* Suprafața este determinată în planul de proiecție Stereo 70.



Date referitoare la teren

Crt	Categorie folosință	Intravilan	Suprafața (mp)	Tarla	Parcelă	Nr. topo	Observații / Referințe
1	faneata	DA	103	-	-	-	
2	faneata	NU	4.140	-	-	-	

Lungime Segmente

1) Valorile lungimilor segmentelor sunt obținute din proiecție în plan.

Punct început	X / Y	Punct sfârșit	X / Y	Lungime segment (** (m)
1	366.645,202 542.796,637	2	366.668,602 542.770,799	34.86
2	366.668,602 542.770,799	3	366.702,355 542.730,272	52.741
3	366.702,355 542.730,272	4	366.745,654 542.677,133	68.547
4	366.745,654 542.677,133	5	366.784,689 542.615,085	73.305

Punct început	X / Y	Punct sfârșit	X / Y	Lungime segment (** (m)
5	366.784,689 542.615,085	6	366.799,666 542.622,188	16.576
6	366.799,666 542.622,188	7	366.787,191 542.647,284	28.026
7	366.787,191 542.647,284	8	366.761,508 542.683,388	44.307
8	366.761,508 542.683,388	9	366.738,548 542.719,348	42.665
9	366.738,548 542.719,348	10	366.697,048 542.763,415	60.531
10	366.697,048 542.763,415	11	366.654,247 542.812,136	64.851
11	366.654,247 542.812,136	1	366.645,202 542.796,637	17.945

** Lungimile segmentelor sunt determinate în planul de proiecție Stereo 70 și sunt rotunjite la 1 milimetru.

*** Distanța dintre puncte este formată din segmente cumulate ce sunt mai mici decât valoarea 1 milimetru.

**DATE DESPRE IMOBILUL NR. 32013**

Oficiul de Cadastru și Publicitate Imobiliară ALBA
Biroul de Cadastru și Publicitate Imobiliară Campeni

A. Partea I. Descrierea imobilului

TEREN Necunoscut

Adresa: Loc. Muncelu, Jud. Alba

Nr. Crt	Nr cadastral Nr. topografic	Suprafața* (mp)	Observații / Referințe
A1		6.785	Sector cadastral:32 Teren neimprijmit;

B. Partea II. Proprietari și acte

Inscrieri privitoare la dreptul de proprietate și alte drepturi reale		Referințe
1 / 25/03/2024		
Act Normativ nr. 7, din 13/03/1996 emis de PARLAMENTUL ROMÂNIEI (lege);		
B1	Intabulare, drept de PROPRIETATE, dobândit prin Lege, cota actuala 1/1 1) NEIDENTIFICAT NEIDENTIFICAT	A1
Act Administrativ nr. 1498, din 25/03/2024 emis de PRIMĂRIA ORAȘULUI BAIA DE ARIEȘ (adeverinta);		
B2	Se notează posesia faptică în favoarea lui 1) HARDA IOAN	A1

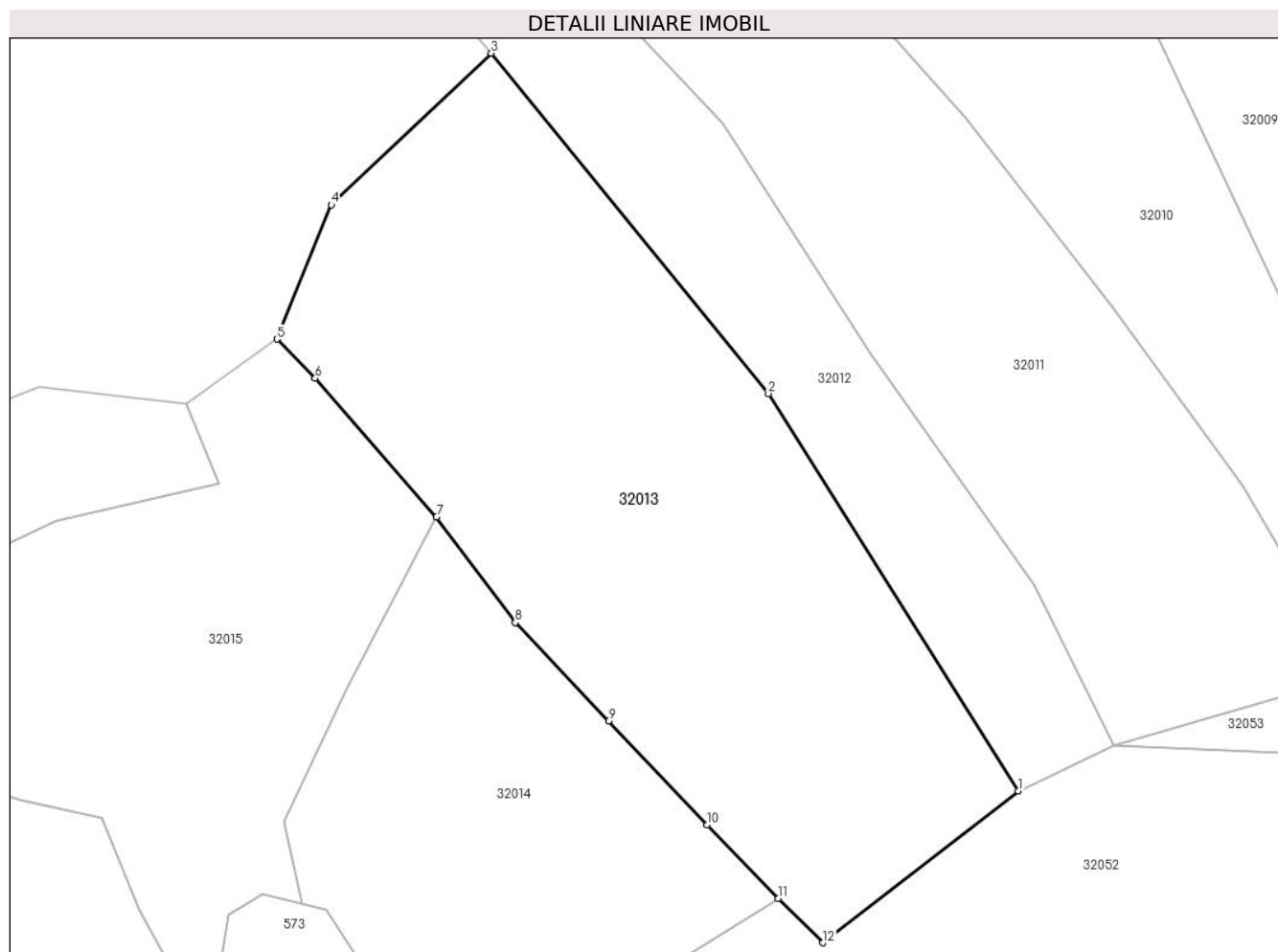
C. Partea III. SARCINI .

Inscrieri privind dezmembramintele dreptului de proprietate, drepturi reale de garanție și sarcini	Referințe
NU SUNT	

Teren

Nr cadastral	Suprafața (mp)*	Observații / Referințe
	6.785	

* Suprafața este determinată în planul de proiecție Stereo 70.



Date referitoare la teren

Crt	Categorie folosință	Intra vilan	Suprafața (mp)	Tarla	Parcelă	Nr. topo	Observații / Referințe
1	faneata	DA	43	-	-	-	
2	faneata	NU	6.742	-	-	-	

Lungime Segmente

1) Valorile lungimilor segmentelor sunt obținute din proiecție în plan.

Punct început	X / Y	Punct sfârșit	X / Y	Lungime segment (** (m)
1	366.784,689 542.615,085	2	366.745,654 542.677,133	73.305
2	366.745,654 542.677,133	3	366.702,355 542.730,272	68.547
3	366.702,355 542.730,272	4	366.677,377 542.706,583	34.425
4	366.677,377 542.706,583	5	366.668,87 542.685,631	22.612

Punct început	X / Y	Punct sfârșit	X / Y	Lungime segment (** (m)
5	366.668,87 542.685,631	6	366.674,839 542.679,541	8.527
6	366.674,839 542.679,541	7	366.693,77 542.657,853	28.789
7	366.693,77 542.657,853	8	366.706,089 542.641,4	20.554
8	366.706,089 542.641,4	9	366.720,678 542.626,025	21.195
9	366.720,678 542.626,025	10	366.736,068 542.609,807	22.358
10	366.736,068 542.609,807	11	366.747,138 542.598,306	15.963
11	366.747,138 542.598,306	12	366.754,147 542.591,403	9.838
12	366.754,147 542.591,403	1	366.784,689 542.615,085	38.648

** Lungimile segmentelor sunt determinate în planul de proiecție Stereo 70 și sunt rotunjite la 1 milimetru.

*** Distanța dintre puncte este formată din segmente cumulate ce sunt mai mici decât valoarea 1 milimetru.

**DATE DESPRE IMOBILUL NR. 32014**

Oficiul de Cadastru și Publicitate Imobiliară ALBA
Biroul de Cadastru și Publicitate Imobiliară Campeni

A. Partea I. Descrierea imobilului

TEREN Extravilan

Adresa: Jud. Alba

Nr. Crt	Nr cadastral Nr. topografic	Suprafața* (mp)	Observații / Referințe
A1		3.342	Sector cadastral:32 Teren neimprejmut;

B. Partea II. Proprietari și acte

Inscrieri privitoare la dreptul de proprietate și alte drepturi reale		Referințe
1 / 25/03/2024		
Act Normativ nr. 7, din 13/03/1996 emis de PARLAMENTUL ROMÂNIEI (lege);		
B1	Intabulare, drept de PROPRIETATE, dobândit prin Lege, cota actuala 1/1 1) NEIDENTIFICAT NEIDENTIFICAT	A1
Act Administrativ nr. 1498, din 25/03/2024 emis de PRIMĂRIA ORAȘULUI BAI A DE ARIEȘ (adeverinta);		
B2	Se notează posesia faptică în favoarea lui 1) CICOȘ TIBERIU	A1

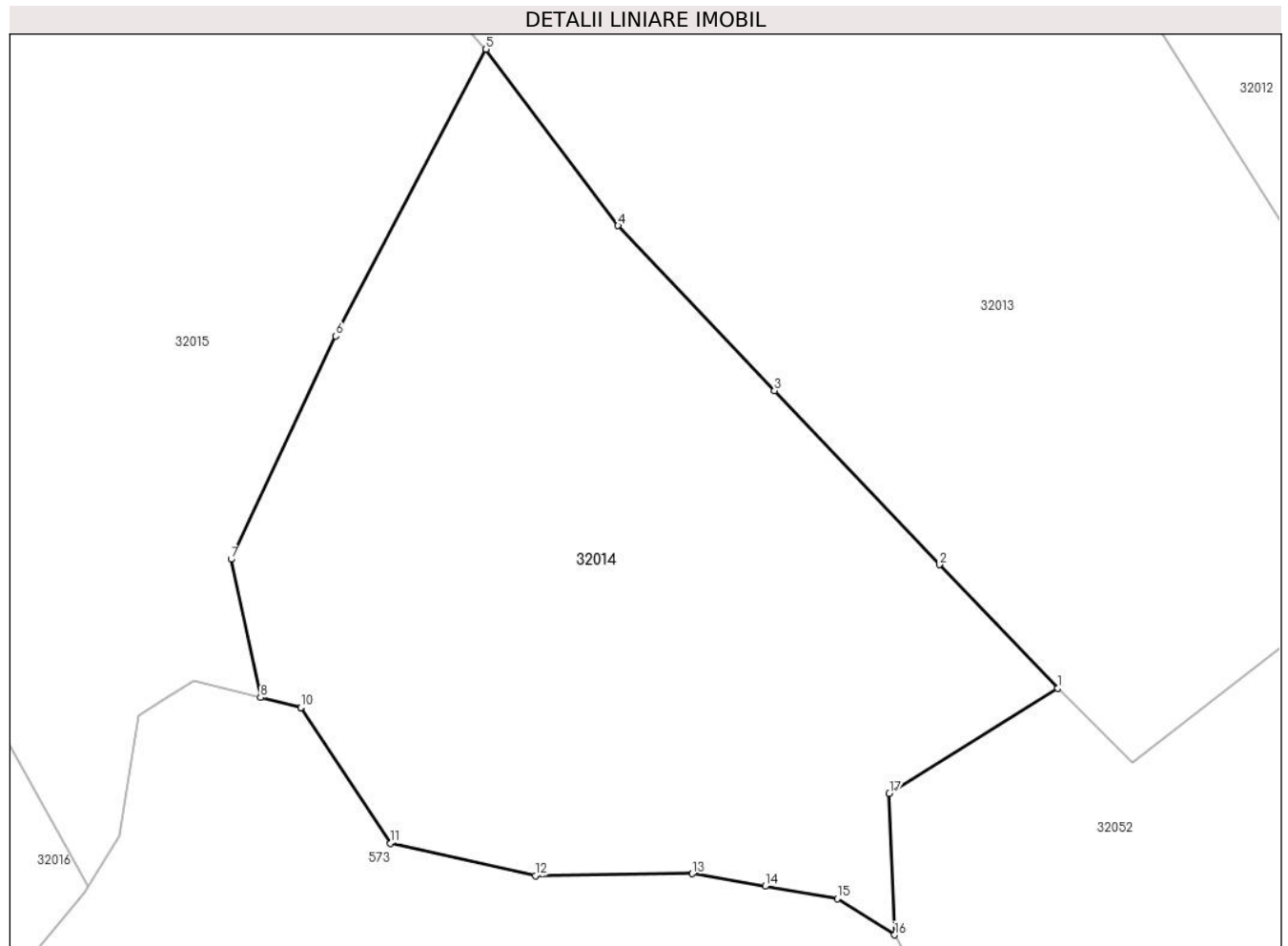
C. Partea III. SARCINI .

Inscrieri privind dezmembramintele dreptului de proprietate, drepturi reale de garanție și sarcini	Referințe
NU SUNT	

Teren

Nr cadastral	Suprafața (mp)*	Observații / Referințe
	3.342	

* Suprafața este determinată în planul de proiecție Stereo 70.



Date referitoare la teren

Crt	Categorie folosință	Intravilan	Suprafața (mp)	Tarla	Parcelă	Nr. topo	Observații / Referințe
1	faneata	NU	3.342	-	-	-	

Lungime Segmente

1) Valorile lungimilor segmentelor sunt obținute din proiecție în plan.

Punct început	X / Y	Punct sfârșit	X / Y	Lungime segment (** (m)
1	366.747,138 542.598,306	2	366.736,068 542.609,807	15.963
2	366.736,068 542.609,807	3	366.720,678 542.626,025	22.358
3	366.720,678 542.626,025	4	366.706,089 542.641,4	21.195
4	366.706,089 542.641,4	5	366.693,77 542.657,853	20.554
5	366.693,77 542.657,853	6	366.679,749 542.631,121	30.186

Punct început	X / Y	Punct sfârșit	X / Y	Lungime segment (** (m)
6	366.679,749 542.631,121	7	366.669,987 542.610,318	22.98
7	366.669,987 542.610,318	8	366.672,724 542.597,433	13.172
8	366.672,724 542.597,433	9	366.676,478 542.596,495	3.869
9	366.676,478 542.596,495	10	366.676,478 542.596,495	0.001
10	366.676,478 542.596,495	11	366.684,852 542.583,852	15.164
11	366.684,852 542.583,852	12	366.698,392 542.580,825	13.874
12	366.698,392 542.580,825	13	366.713,002 542.581,003	14.61
13	366.713,002 542.581,003	14	366.719,824 542.579,837	6.921
14	366.719,824 542.579,837	15	366.726,542 542.578,688	6.815
15	366.726,542 542.578,688	16	366.731,887 542.575,305	6.325
16	366.731,887 542.575,305	17	366.731,41 542.588,497	13.201
17	366.731,41 542.588,497	1	366.747,138 542.598,306	18.536

** Lungimile segmentelor sunt determinate în planul de proiecție Stereo 70 și sunt rotunjite la 1 milimetru.

*** Distanța dintre puncte este formată din segmente cumulate ce sunt mai mici decât valoarea 1 milimetru.

**DATE DESPRE IMOBILUL NR. 32015**

Oficiul de Cadastru și Publicitate Imobiliară ALBA
Biroul de Cadastru și Publicitate Imobiliară Campeni

A. Partea I. Descrierea imobilului

TEREN Necunoscut

Adresa: Loc. Muncelu, Jud. Alba

Nr. Crt	Nr cadastral Nr. topografic	Suprafața* (mp)	Observații / Referințe
A1		4.189	Sector cadastral:32 Teren neimprejmut;

B. Partea II. Proprietari și acte

Inscrieri privitoare la dreptul de proprietate și alte drepturi reale		Referințe
1 / 25/03/2024		
Act Normativ nr. 7, din 13/03/1996 emis de PARLAMENTUL ROMÂNIEI (lege);		
B1	Intabulare, drept de PROPRIETATE, dobândit prin Lege, cota actuala 1/1 1) NEIDENTIFICAT NEIDENTIFICAT	A1
Act Administrativ nr. 1498, din 25/03/2024 emis de PRIMĂRIA ORAȘULUI BAIA DE ARIEȘ (adeverinta);		
B2	Se notează posesia faptică în favoarea lui 1) ISPAS LIVIA	A1

C. Partea III. SARCINI .

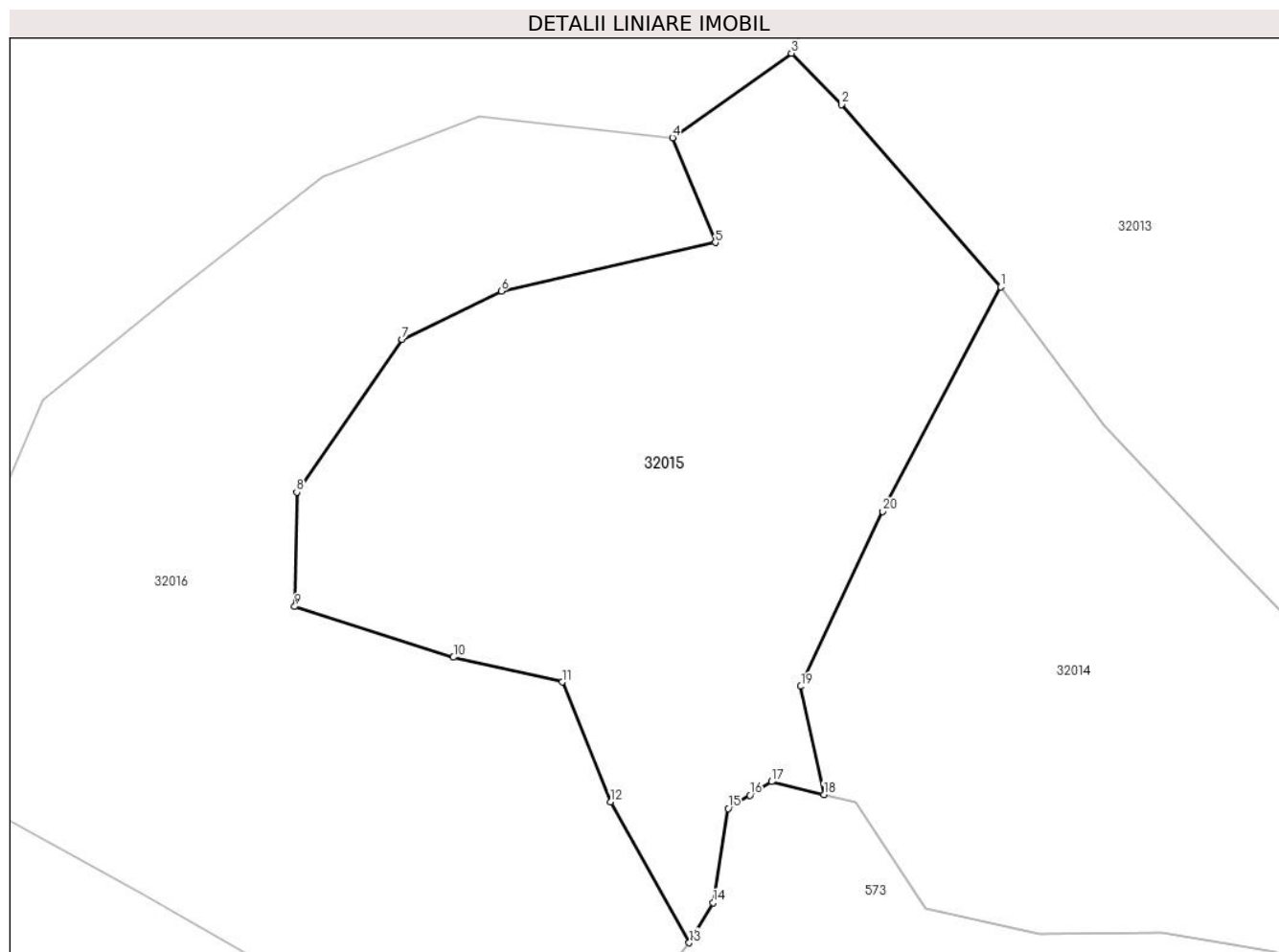
Inscrieri privind dezmembramintele dreptului de proprietate, drepturi reale de garanție și sarcini	Referințe
NU SUNT	

Anexa Nr. 1 La Partea I

Teren

Nr cadastral	Suprafața (mp)*	Observații / Referințe
	4.189	

* Suprafața este determinată în planul de proiecție Stereo 70.



Date referitoare la teren

Crt	Categorie folosință	Intravilan	Suprafața (mp)	Tarla	Parcelă	Nr. topo	Observații / Referințe
1	faneata	DA	35	-	-	-	
2	faneata	NU	4.154	-	-	-	

Lungime Segmente

1) Valorile lungimilor segmentelor sunt obținute din proiecție în plan.

Punct început	X / Y	Punct sfârșit	X / Y	Lungime segment (** (m)
1	366.693,77 542.657,853	2	366.674,839 542.679,541	28.789
2	366.674,839 542.679,541	3	366.668,87 542.685,631	8.527
3	366.668,87 542.685,631	4	366.654,731 542.675,582	17.347
4	366.654,731 542.675,582	5	366.659,804 542.663,124	13.451

Punct început	X / Y	Punct sfârșit	X / Y	Lungime segment (** (m)
5	366.659,804 542.663,124	6	366.634,317 542.657,327	26.139
6	366.634,317 542.657,327	7	366.622,513 542.651,593	13.123
7	366.622,513 542.651,593	8	366.609,975 542.633,425	22.074
8	366.609,975 542.633,425	9	366.609,747 542.619,802	13.626
9	366.609,747 542.619,802	10	366.628,634 542.613,77	19.827
10	366.628,634 542.613,77	11	366.641,601 542.610,829	13.297
11	366.641,601 542.610,829	12	366.647,307 542.596,57	15.358
12	366.647,307 542.596,57	13	366.656,7 542.579,811	19.212
13	366.656,7 542.579,811	14	366.659,553 542.584,564	5.544
14	366.659,553 542.584,564	15	366.661,335 542.595,782	11.359
15	366.661,335 542.595,782	16	366.663,918 542.597,385	3.04
16	366.663,918 542.597,385	17	366.666,501 542.598,988	3.04
17	366.666,501 542.598,988	18	366.672,724 542.597,433	6.414
18	366.672,724 542.597,433	19	366.669,987 542.610,318	13.172
19	366.669,987 542.610,318	20	366.679,749 542.631,121	22.98
20	366.679,749 542.631,121	1	366.693,77 542.657,853	30.186

** Lungimile segmentelor sunt determinate în planul de proiecție Stereo 70 și sunt rotunjite la 1 milimetru.

*** Distanța dintre puncte este formată din segmente cumulate ce sunt mai mici decât valoarea 1 milimetru.

**DATE DESPRE IMOBILUL NR. 32016**

Oficiul de Cadastru și Publicitate Imobiliară ALBA
Biroul de Cadastru și Publicitate Imobiliară Campeni

A. Partea I. Descrierea imobilului

TEREN Necunoscut

Adresa: Loc. Muncelu, Jud. Alba

Nr. Crt	Nr cadastral Nr. topografic	Suprafața* (mp)	Observații / Referințe
A1		6.004	Sector cadastral:32 Teren neimprejmut;

B. Partea II. Proprietari și acte

Inscrieri privitoare la dreptul de proprietate și alte drepturi reale		Referințe
1 / 25/03/2024		
Act Normativ nr. 7, din 13/03/1996 emis de PARLAMENTUL ROMÂNIEI (lege);		
B1	Intabulare, drept de PROPRIETATE, dobândit prin Lege, cota actuala 1/1 1) NEIDENTIFICAT NEIDENTIFICAT	A1
Act Administrativ nr. 1498, din 25/03/2024 emis de PRIMĂRIA ORAȘULUI BAI A DE ARIEȘ (adeverinta);		
B2	Se notează posesia faptică în favoarea lui 1) CIOROPARIU I MARIA	A1

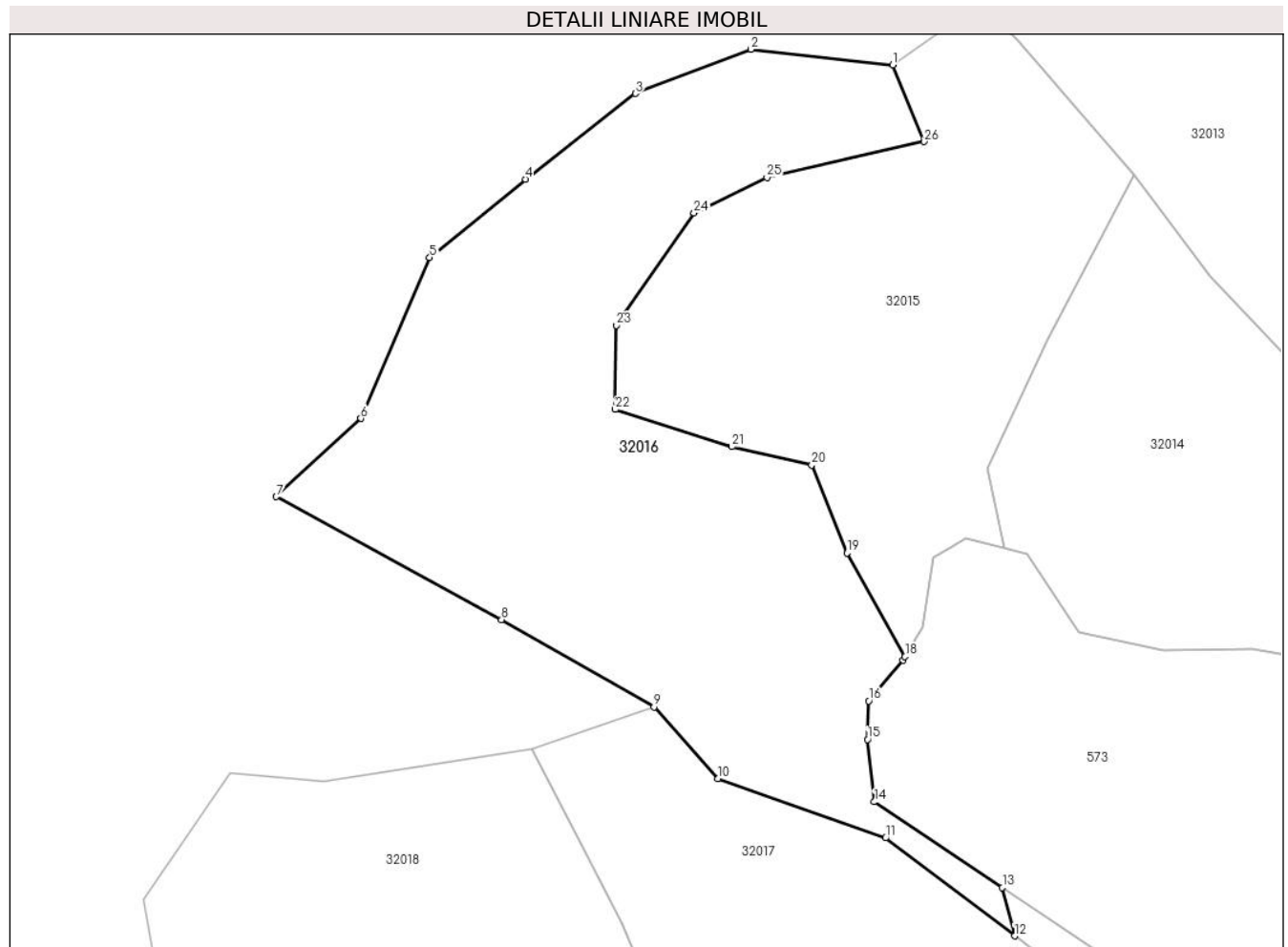
C. Partea III. SARCINI .

Inscrieri privind dezmembramintele dreptului de proprietate, drepturi reale de garanție și sarcini	Referințe
NU SUNT	

Teren

Nr cadastral	Suprafața (mp)*	Observații / Referințe
	6.004	

* Suprafața este determinată în planul de proiecție Stereo 70.



Date referitoare la teren

Crt	Categorie folosință	Intravilan	Suprafața (mp)	Tarla	Parcelă	Nr. topo	Observații / Referințe
1	faneata	DA	339	-	-	-	
2	faneata	NU	5.665	-	-	-	

Lungime Segmente

1) Valorile lungimilor segmentelor sunt obținute din proiecție în plan.

Punct început	X / Y	Punct sfârșit	X / Y	Lungime segment (** (m)
1	366.654,731 542.675,582	2	366.631,72 542.678,087	23.147
3	366.613,03 542.670,922	4	366.595,209 542.657,059	22.578
5	366.579,706 542.644,376	6	366.568,585 542.618,348	28.305
7	366.554,884 542.605,697	8	366.591,342 542.585,775	41.546

Punct început	X / Y	Punct sfârșit	X / Y	Lungime segment (** (m)
2	366.631,72 542.678,087	3	366.613,03 542.670,922	20.016
4	366.595,209 542.657,059	5	366.579,706 542.644,376	20.03
6	366.568,585 542.618,348	7	366.554,884 542.605,697	18.648
8	366.591,342 542.585,775	9	366.616,03 542.571,68	28.427

Punct început	X / Y	Punct sfârșit	X / Y	Lungime segment (** (m)
9	366.616,03 542.571,68	10	366.626,349 542.560,085	15.522
11	366.653,533 542.550,477	12	366.674,427 542.534,629	26.224
13	366.672,466 542.542,422	14	366.651,711 542.556,317	24.977
15	366.650,645 542.566,402	16	366.650,823 542.572,634	6.234
17	366.656,346 542.579,222	18	366.656,7 542.579,811	0.687
19	366.647,307 542.596,57	20	366.641,601 542.610,829	15.358
21	366.628,634 542.613,77	22	366.609,747 542.619,802	19.827
23	366.609,975 542.633,425	24	366.622,513 542.651,593	22.074
25	366.634,317 542.657,327	26	366.659,804 542.663,124	26.139

Punct început	X / Y	Punct sfârșit	X / Y	Lungime segment (** (m)
10	366.626,349 542.560,085	11	366.653,533 542.550,477	28.832
12	366.674,427 542.534,629	13	366.672,466 542.542,422	8.035
14	366.651,711 542.556,317	15	366.650,645 542.566,402	10.141
16	366.650,823 542.572,634	17	366.656,346 542.579,222	8.597
18	366.656,7 542.579,811	19	366.647,307 542.596,57	19.212
20	366.641,601 542.610,829	21	366.628,634 542.613,77	13.297
22	366.609,747 542.619,802	23	366.609,975 542.633,425	13.626
24	366.622,513 542.651,593	25	366.634,317 542.657,327	13.123
26	366.659,804 542.663,124	1	366.654,731 542.675,582	13.451

** Lungimile segmentelor sunt determinate în planul de proiecție Stereo 70 și sunt rotunjite la 1 milimetru.

*** Distanța dintre puncte este formată din segmente cumulate ce sunt mai mici decât valoarea 1 milimetru.

**DATE DESPRE IMOBILUL NR. 32017**

Oficiul de Cadastru și Publicitate Imobiliară ALBA
Biroul de Cadastru și Publicitate Imobiliară Campeni

A. Partea I. Descrierea imobilului

TEREN Extravilan

Adresa: Jud. Alba

Nr. Crt	Nr cadastral Nr. topografic	Suprafața* (mp)	Observații / Referințe
A1		5.805	Sector cadastral:32 Teren neimprijmit;

B. Partea II. Proprietari și acte

Inscrieri privitoare la dreptul de proprietate și alte drepturi reale		Referințe
1 / 25/03/2024		
Act Normativ nr. 7, din 13/03/1996 emis de PARLAMENTUL ROMÂNIEI (lege);		
B1	Intabulare, drept de PROPRIETATE, dobândit prin Lege, cota actuala 1/1 1) NEIDENTIFICAT NEIDENTIFICAT	A1
Act Administrativ nr. 1498, din 25/03/2024 emis de PRIMĂRIA ORAȘULUI BAIA DE ARIEȘ (adeverinta);		
B2	Se notează posesia faptică în favoarea lui 1) ROMAN NICOLAE	A1

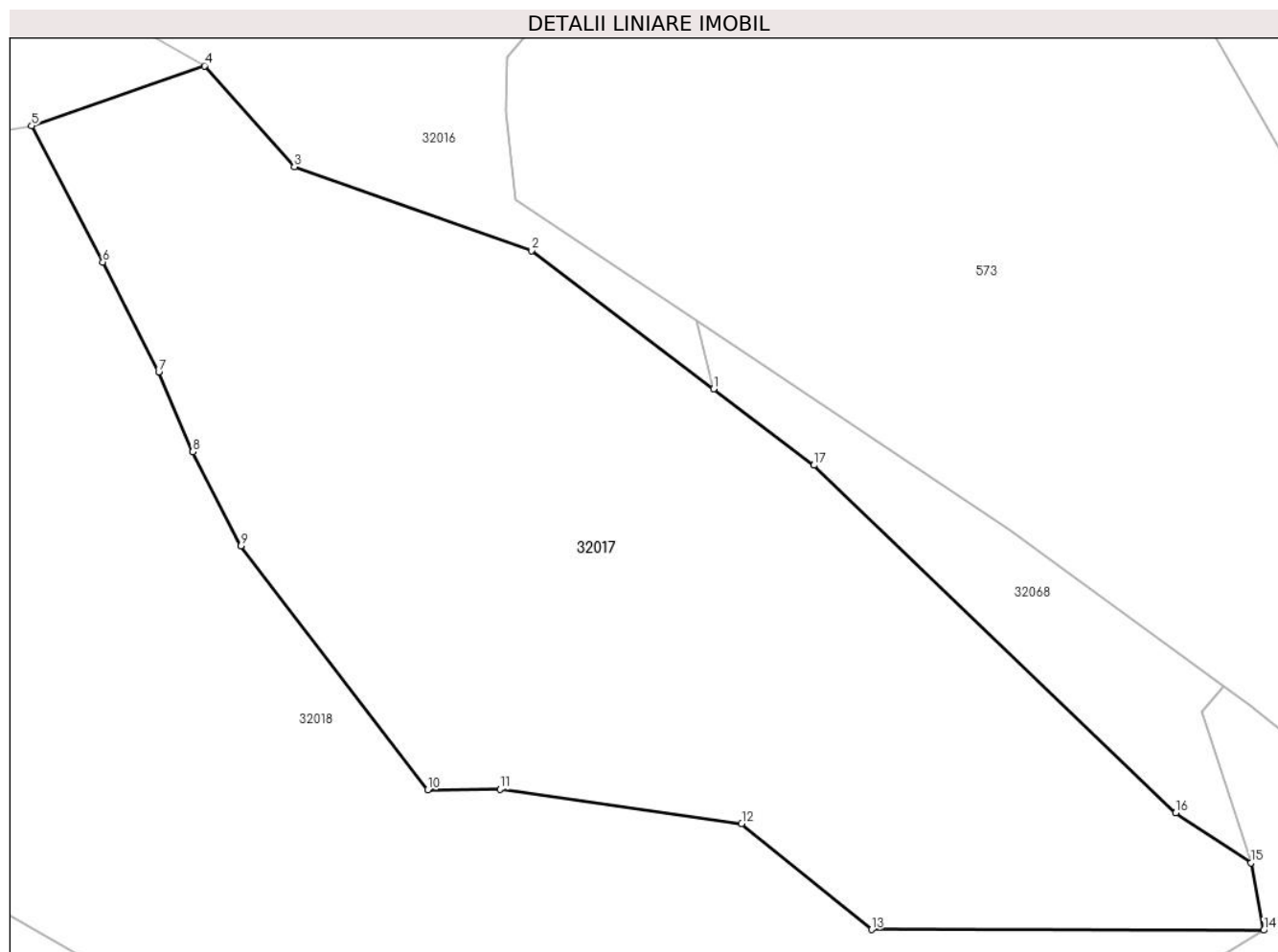
C. Partea III. SARCINI .

Inscrieri privind dezmembramintele dreptului de proprietate, drepturi reale de garanție și sarcini	Referințe
NU SUNT	

Teren

Nr cadastral	Suprafața (mp)*	Observații / Referințe
	5.805	

* Suprafața este determinată în planul de proiecție Stereo 70.



Date referitoare la teren

Crt	Categorie folosință	Intravilan	Suprafața (mp)	Tarla	Parcelă	Nr. topo	Observații / Referințe
1	faneata	NU	5.805	-	-	-	

Lungime Segmente

1) Valorile lungimilor segmentelor sunt obținute din proiecție în plan.

Punct început	X / Y	Punct sfârșit	X / Y	Lungime segment (** (m)
1	366.674,427 542.534,629	2	366.653,533 542.550,477	26.224
2	366.653,533 542.550,477	3	366.626,349 542.560,085	28.832
3	366.626,349 542.560,085	4	366.616,03 542.571,68	15.522
4	366.616,03 542.571,68	5	366.596,207 542.564,786	20.987
5	366.596,207 542.564,786	6	366.604,381 542.549,162	17.633

Punct început	X / Y	Punct sfârșit	X / Y	Lungime segment (** (m)
6	366.604,381 542.549,162	7	366.610,795 542.536,571	14.131
7	366.610,795 542.536,571	8	366.614,7 542.527,425	9.944
8	366.614,7 542.527,425	9	366.620,207 542.516,654	12.097
9	366.620,207 542.516,654	10	366.641,65 542.488,682	35.246
10	366.641,65 542.488,682	11	366.649,935 542.488,759	8.285
11	366.649,935 542.488,759	12	366.677,658 542.484,814	28.002
12	366.677,658 542.484,814	13	366.692,55 542.472,648	19.23
13	366.692,55 542.472,648	14	366.737,553 542.472,578	45.003
14	366.737,553 542.472,578	15	366.736,106 542.480,289	7.845
15	366.736,106 542.480,289	16	366.727,461 542.486,024	10.374
16	366.727,461 542.486,024	17	366.685,958 542.525,882	57.542
17	366.685,958 542.525,882	1	366.674,427 542.534,629	14.474

** Lungimile segmentelor sunt determinate în planul de proiecție Stereo 70 și sunt rotunjite la 1 milimetru.

*** Distanța dintre puncte este formată din segmente cumulate ce sunt mai mici decât valoarea 1 milimetru.

**DATE DESPRE IMOBILUL NR. 32018**

Oficiul de Cadastru și Publicitate Imobiliară ALBA
Biroul de Cadastru și Publicitate Imobiliară Campeni

A. Partea I. Descrierea imobilului

TEREN Necunoscut

Adresa: Loc. Muncelu, Jud. Alba

Nr. Crt	Nr cadastral Nr. topografic	Suprafața* (mp)	Observații / Referințe
A1		9.692	Sector cadastral:32 Teren neimprijmit;

B. Partea II. Proprietari și acte

Inscrieri privitoare la dreptul de proprietate și alte drepturi reale		Referințe
1 / 25/03/2024		
Act Normativ nr. 7, din 13/03/1996 emis de PARLAMENTUL ROMÂNIEI (lege);		
B1	Intabulare, drept de PROPRIETATE, dobândit prin Lege, cota actuala 1/1 1) NEIDENTIFICAT NEIDENTIFICAT	A1
Act Administrativ nr. 1498, din 25/03/2024 emis de PRIMĂRIA ORAȘULUI BAIA DE ARIEȘ (adeverinta);		
B2	Se notează posesia faptică în favoarea lui 1) RUEN SABINA	A1

C. Partea III. SARCINI .

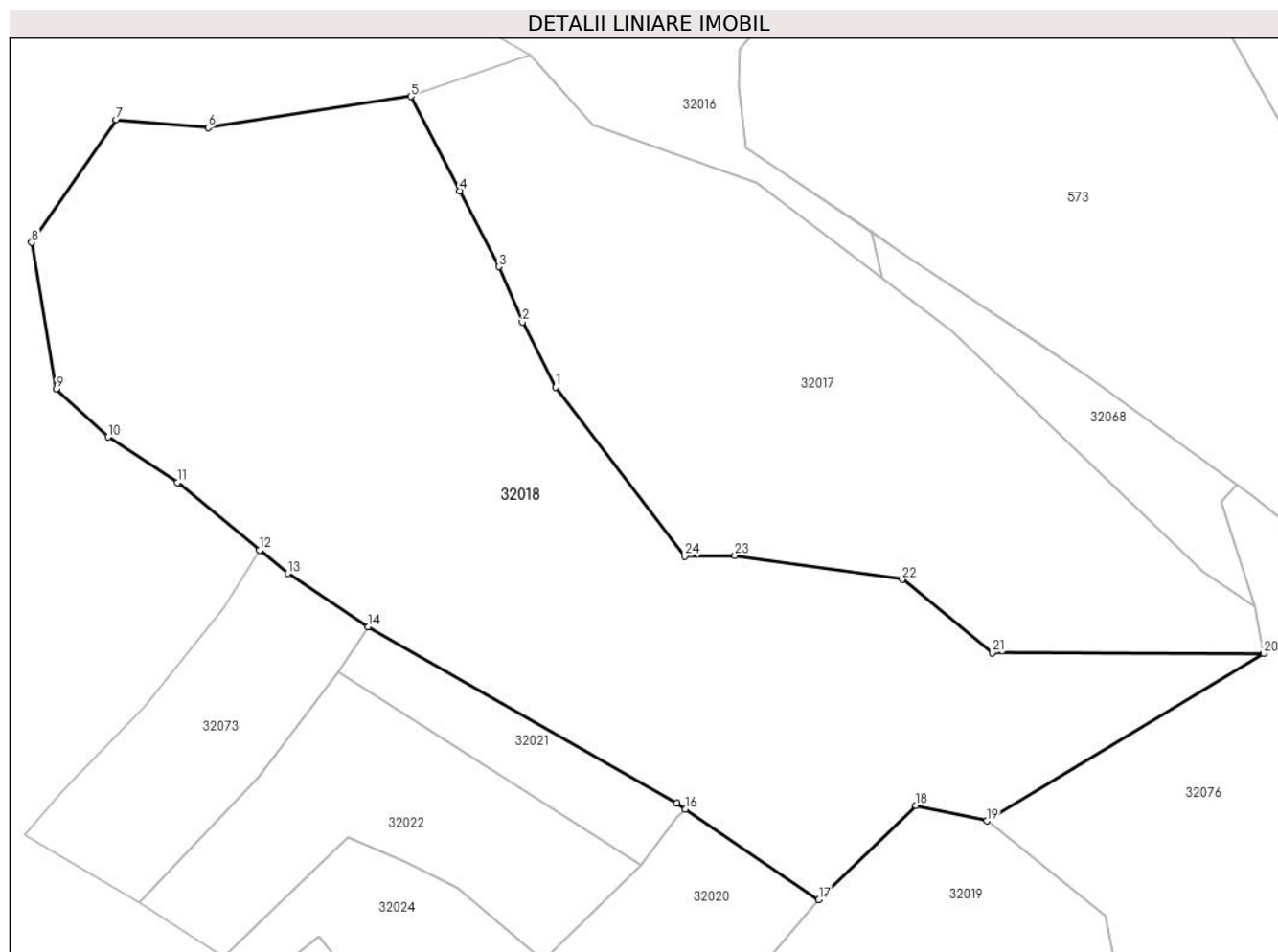
Inscrieri privind dezmembramintele dreptului de proprietate, drepturi reale de garanție și sarcini	Referințe
NU SUNT	

Anexa Nr. 1 La Partea I

Teren

Nr cadastral	Suprafața (mp)*	Observații / Referințe
	9.692	

* Suprafața este determinată în planul de proiecție Stereo 70.



Date referitoare la teren

Crt	Categorie folosință	Intra vilan	Suprafața (mp)	Tarla	Parcelă	Nr. topo	Observații / Referințe
1	faneata	DA	13	-	-	-	
2	faneata	NU	9.679	-	-	-	

Lungime Segmente

1) Valorile lungimilor segmentelor sunt obținute din proiecție în plan.

Punct început	X / Y	Punct sfârșit	X / Y	Lungime segment (** (m)
1	366.620,207 542.516,654	2	366.614,7 542.527,425	12.097
3	366.610,795 542.536,571	4	366.604,381 542.549,162	14.131
5	366.596,207 542.564,786	6	366.562,65 542.559,598	33.956
7	366.547,43 542.560,932	8	366.533,395 542.540,589	24.715

Punct început	X / Y	Punct sfârșit	X / Y	Lungime segment (** (m)
2	366.614,7 542.527,425	3	366.610,795 542.536,571	9.944
4	366.604,381 542.549,162	5	366.596,207 542.564,786	17.633
6	366.562,65 542.559,598	7	366.547,43 542.560,932	15.278
8	366.533,395 542.540,589	9	366.537,475 542.516,365	24.565

Punct început	X / Y	Punct sfârșit	X / Y	Lungime segment (** (m)
9	366.537,475 542.516,365	10	366.546,08 542.508,389	11.734
11	366.557,556 542.500,821	12	366.571,141 542.489,672	17.574
13	366.575,864 542.485,795	14	366.589,114 542.476,929	15.942
15	366.640,317 542.447,722	16	366.641,718 542.446,772	1.693
17	366.663,832 542.431,781	18	366.679,941 542.447,373	22.419
19	366.691,644 542.444,809	20	366.737,553 542.472,578	53.655
21	366.692,55 542.472,648	22	366.677,658 542.484,814	19.23
23	366.649,935 542.488,759	24	366.641,65 542.488,682	8.285

Punct început	X / Y	Punct sfârșit	X / Y	Lungime segment (** (m)
10	366.546,08 542.508,389	11	366.557,556 542.500,821	13.746
12	366.571,141 542.489,672	13	366.575,864 542.485,795	6.11
14	366.589,114 542.476,929	15	366.640,317 542.447,722	58.948
16	366.641,718 542.446,772	17	366.663,832 542.431,781	26.716
18	366.679,941 542.447,373	19	366.691,644 542.444,809	11.981
20	366.737,553 542.472,578	21	366.692,55 542.472,648	45.003
22	366.677,658 542.484,814	23	366.649,935 542.488,759	28.002
24	366.641,65 542.488,682	1	366.620,207 542.516,654	35.246

** Lungimile segmentelor sunt determinate în planul de proiecție Stereo 70 și sunt rotunjite la 1 milimetru.

*** Distanța dintre puncte este formată din segmente cumulate ce sunt mai mici decât valoarea 1 milimetru.

**DATE DESPRE IMOBILUL NR. 32019**

Oficiul de Cadastru și Publicitate Imobiliară ALBA
Biroul de Cadastru și Publicitate Imobiliară Campeni

A. Partea I. Descrierea imobilului

TEREN Extravilan

Adresa: Jud. Alba

Nr. Crt	Nr cadastral Nr. topografic	Suprafața* (mp)	Observații / Referințe
A1		2.089	Sector cadastral:32 Teren neimprijmit;

B. Partea II. Proprietari și acte

Inscrieri privitoare la dreptul de proprietate și alte drepturi reale		Referințe
1 / 25/03/2024		
Act Normativ nr. 7, din 13/03/1996 emis de PARLAMENTUL ROMÂNIEI (lege);		
B1	Intabulare, drept de PROPRIETATE, dobândit prin Lege, cota actuala 1/1 1) NEIDENTIFICAT NEIDENTIFICAT	A1
Act Administrativ nr. 1498, din 25/03/2024 emis de PRIMĂRIA ORAȘULUI BAI A DE ARIEȘ (adeverinta);		
B2	Se notează posesia faptică în favoarea lui 1) BARB IOAN	A1

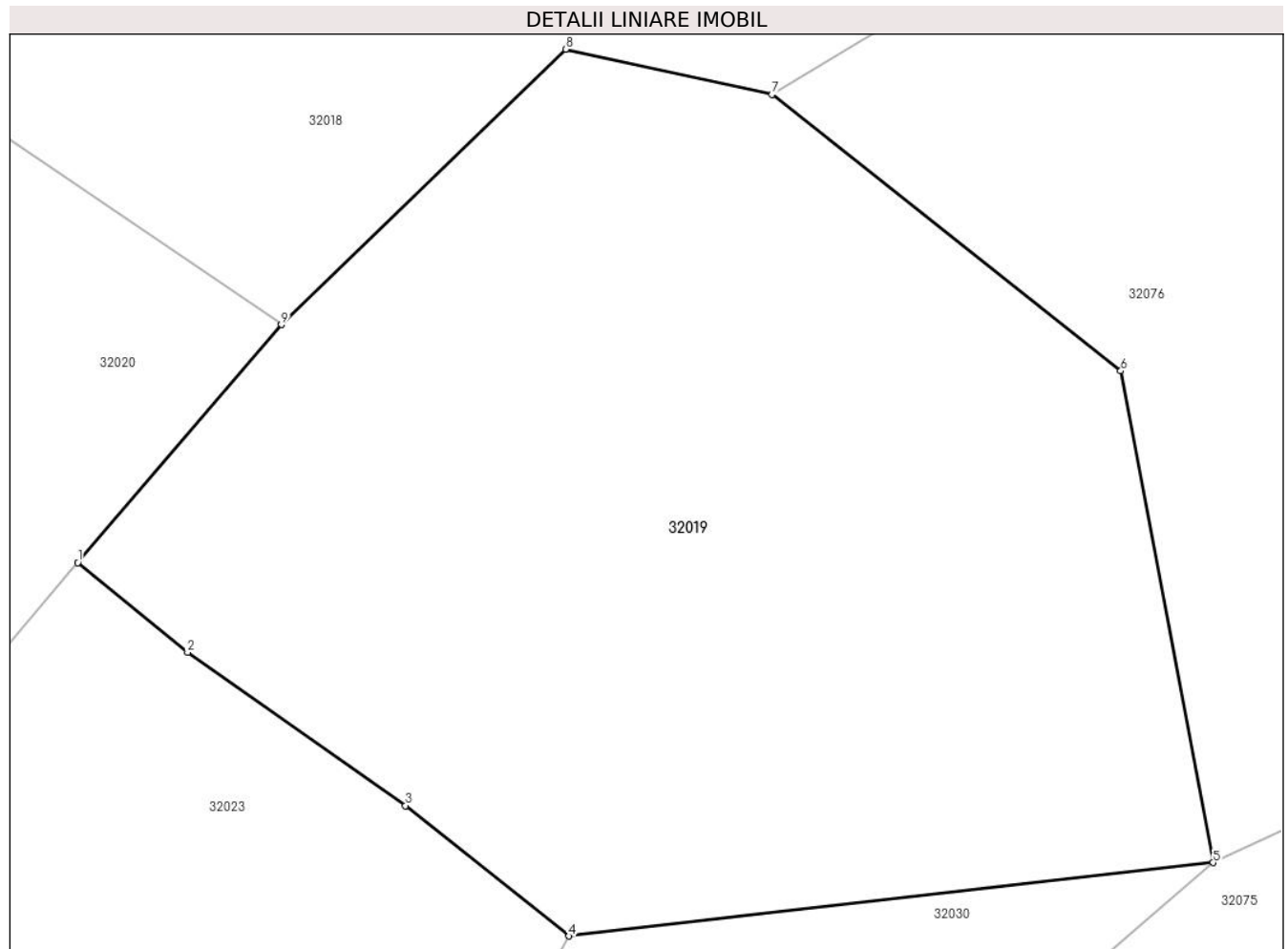
C. Partea III. SARCINI .

Inscrieri privind dezmembramintele dreptului de proprietate, drepturi reale de garanție și sarcini	Referințe
NU SUNT	

Teren

Nr cadastral	Suprafața (mp)*	Observații / Referințe
	2.089	

* Suprafața este determinată în planul de proiecție Stereo 70.



Date referitoare la teren

Crt	Categorie folosință	Intra vilan	Suprafața (mp)	Tarla	Parcelă	Nr. topo	Observații / Referințe
1	faneata	NU	2.089	-	-	-	

Lungime Segmente

1) Valorile lungimilor segmentelor sunt obținute din proiecție în plan.

Punct început	X / Y	Punct sfârșit	X / Y	Lungime segment (** (m)
1	366.652,296 542.418,299	2	366.658,513 542.413,216	8.03
2	366.658,513 542.413,216	3	366.670,867 542.404,538	15.097
3	366.670,867 542.404,538	4	366.680,141 542.397,158	11.852
4	366.680,141 542.397,158	5	366.716,646 542.401,309	36.741
5	366.716,646 542.401,309	6	366.711,416 542.429,161	28.339

Punct început	X / Y	Punct sfârșit	X / Y	Lungime segment (** (m)
6	366.711,416 542.429,161	7	366.691,644 542.444,809	25.215
7	366.691,644 542.444,809	8	366.679,941 542.447,373	11.981
8	366.679,941 542.447,373	9	366.663,832 542.431,781	22.419
9	366.663,832 542.431,781	1	366.652,296 542.418,299	17.744

** Lungimile segmentelor sunt determinate în planul de proiecție Stereo 70 și sunt rotunjite la 1 milimetru.

*** Distanța dintre puncte este formată din segmente cumulate ce sunt mai mici decât valoarea 1 milimetru.

**DATE DESPRE IMOBILUL NR. 32020**

Oficiul de Cadastru și Publicitate Imobiliară ALBA
Biroul de Cadastru și Publicitate Imobiliară Campeni

A. Partea I. Descrierea imobilului

TEREN Extravilan

Adresa: Jud. Alba

Nr. Crt	Nr cadastral Nr. topografic	Suprafața* (mp)	Observații / Referințe
A1		980	Sector cadastral:32 Teren neimprijmit;

B. Partea II. Proprietari și acte

Inscrieri privitoare la dreptul de proprietate și alte drepturi reale		Referințe
1 / 25/03/2024		
Act Normativ nr. 7, din 13/03/1996 emis de PARLAMENTUL ROMÂNIEI (lege);		
B1	Intabulare, drept de PROPRIETATE, dobândit prin Lege, cota actuala 1/1 1) NEIDENTIFICAT NEIDENTIFICAT	A1
Act Administrativ nr. 1498, din 25/03/2024 emis de PRIMĂRIA ORAȘULUI BAI A DE ARIEȘ (adeverinta);		
B2	Se notează posesia faptică în favoarea lui 1) RUSU V SABINA	A1

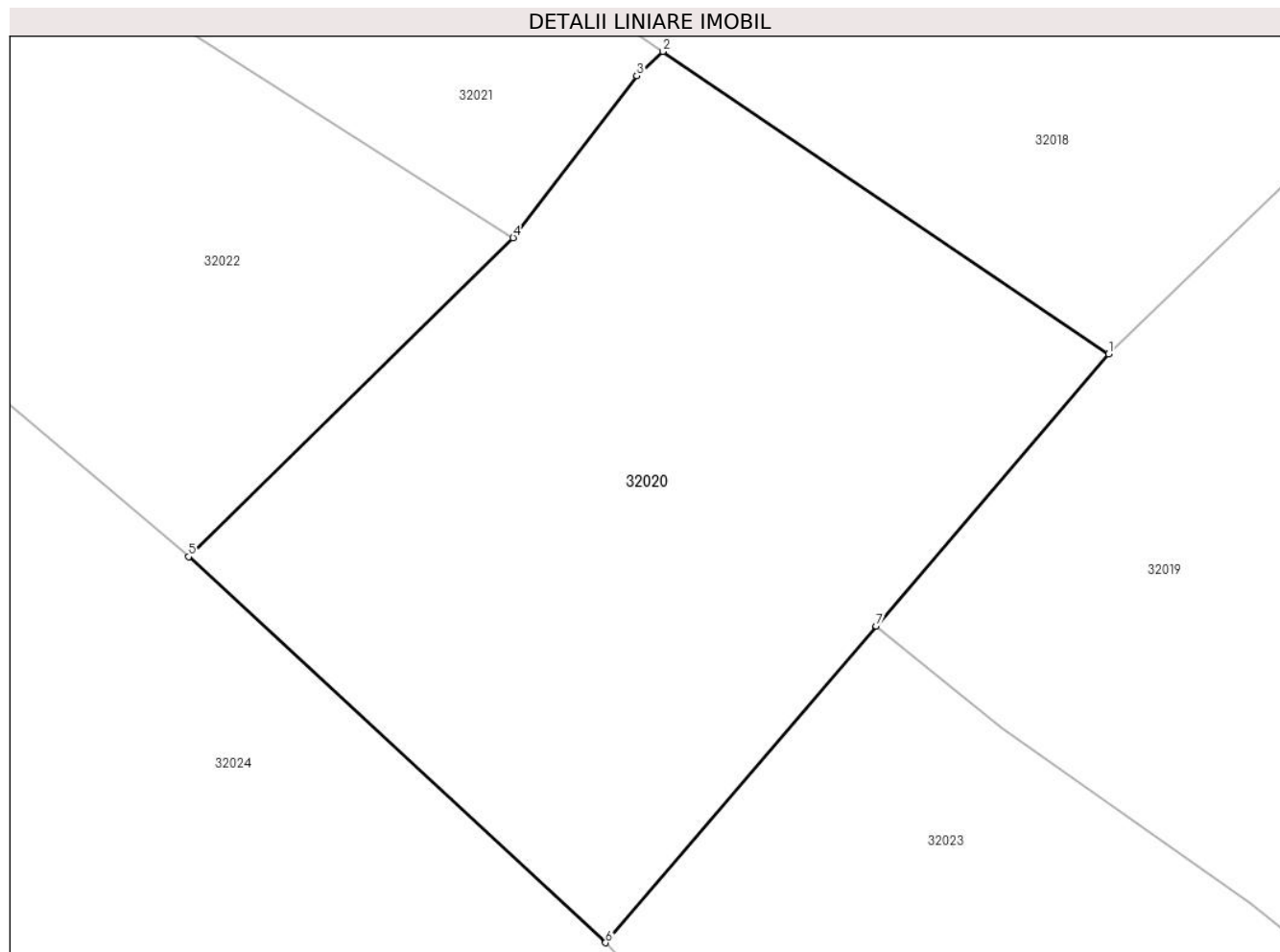
C. Partea III. SARCINI .

Inscrieri privind dezmembramintele dreptului de proprietate, drepturi reale de garanție și sarcini	Referințe
NU SUNT	

Teren

Nr cadastral	Suprafața (mp)*	Observații / Referințe
	980	

* Suprafața este determinată în planul de proiecție Stereo 70.



Date referitoare la teren

Crt	Categorie folosință	Intravilan	Suprafața (mp)	Tarla	Parcelă	Nr. topo	Observații / Referințe
1	faneata	NU	980	-	-	-	

Lungime Segmente

1) Valorile lungimilor segmentelor sunt obținute din proiecție în plan.

Punct început	X / Y	Punct sfârșit	X / Y	Lungime segment (** (m)
1	366.663,832 542.431,781	2	366.641,718 542.446,772	26.716
2	366.641,718 542.446,772	3	366.640,416 542.445,568	1.774
3	366.640,416 542.445,568	4	366.634,281 542.437,546	10.099
4	366.634,281 542.437,546	5	366.618,182 542.421,731	22.567
5	366.618,182 542.421,731	6	366.638,863 542.402,599	28.174

Punct început	X / Y	Punct sfârșit	X / Y	Lungime segment (** (m)
6	366.638,863 542.402,599	7	366.652,296 542.418,299	20.663
7	366.652,296 542.418,299	1	366.663,832 542.431,781	17.744

** Lungimile segmentelor sunt determinate în planul de proiecție Stereo 70 și sunt rotunjite la 1 milimetru.

*** Distanța dintre puncte este formată din segmente cumulate ce sunt mai mici decât valoarea 1 milimetru.

**DATE DESPRE IMOBILUL NR. 32021**

Oficiul de Cadastru și Publicitate Imobiliară ALBA
Biroul de Cadastru și Publicitate Imobiliară Campeni

A. Partea I. Descrierea imobilului

TEREN Extravilan

Adresa: Jud. Alba

Nr. Crt	Nr cadastral Nr. topografic	Suprafața* (mp)	Observații / Referințe
A1		623	Sector cadastral:32 Teren neimpregmuit;

B. Partea II. Proprietari și acte

Inscrieri privitoare la dreptul de proprietate și alte drepturi reale		Referințe
1 / 25/03/2024		
Act Normativ nr. 7, din 13/03/1996 emis de PARLAMENTUL ROMÂNIEI (lege);		
B1	Intabulare, drept de PROPRIETATE, dobândit prin Lege, cota actuala 1/1 1) NEIDENTIFICAT NEIDENTIFICAT	A1
Act Administrativ nr. 1498, din 25/03/2024 emis de PRIMĂRIA ORAȘULUI BAI A DE ARIEȘ (adeverinta);		
B2	Se notează posesia faptică în favoarea lui 1) BARB IOAN	A1

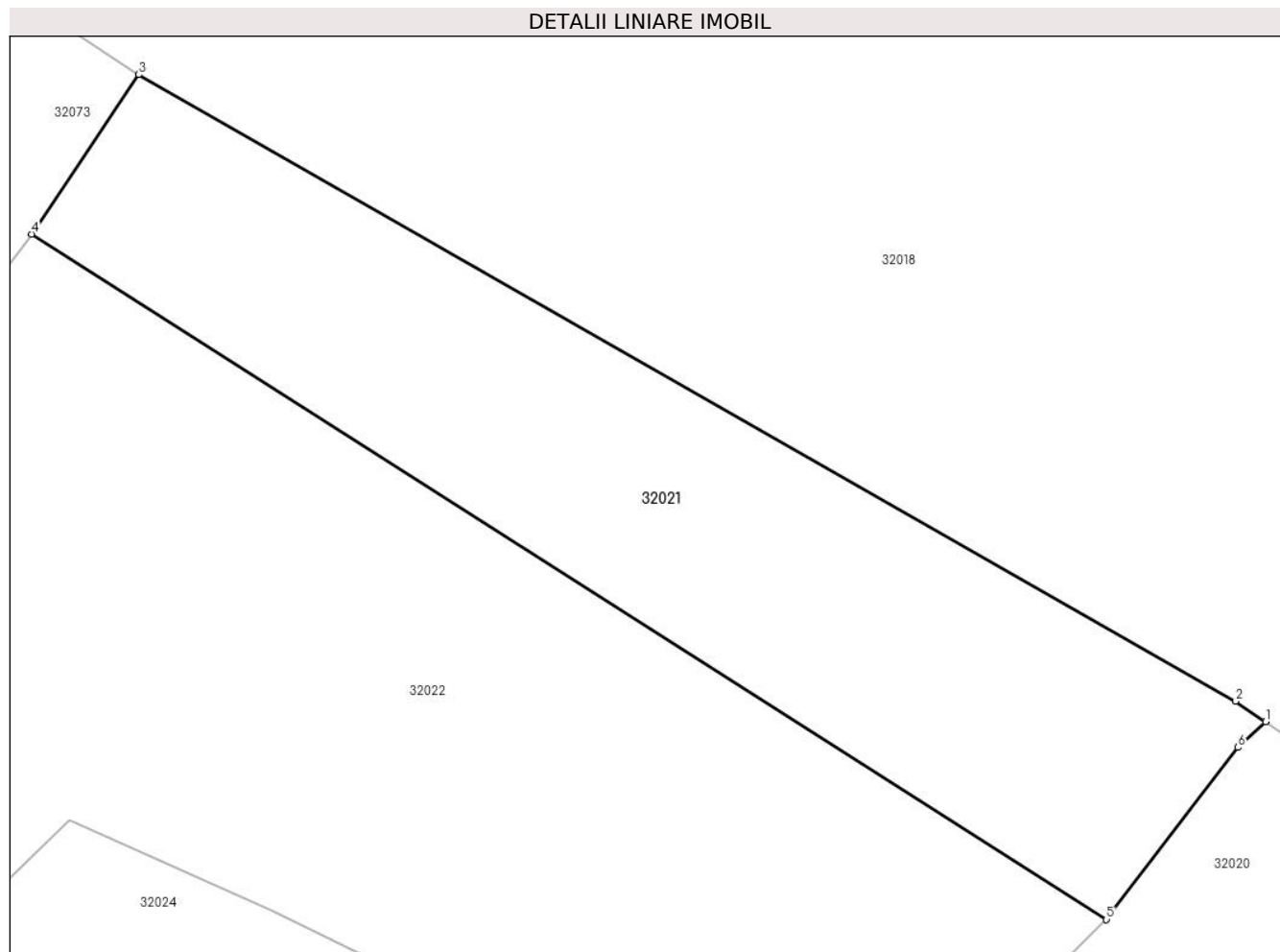
C. Partea III. SARCINI .

Inscrieri privind dezmembramintele dreptului de proprietate, drepturi reale de garanție și sarcini	Referințe
NU SUNT	

Teren

Nr cadastral	Suprafața (mp)*	Observații / Referințe
	623	

* Suprafața este determinată în planul de proiecție Stereo 70.



Date referitoare la teren

Crt	Categorie folosință	Intra vilan	Suprafața (mp)	Tarla	Parcelă	Nr. topo	Observații / Referințe
1	faneata	NU	623	-	-	-	

Lungime Segmente

1) Valorile lungimilor segmentelor sunt obținute din proiecție în plan.

Punct început	X / Y	Punct sfârșit	X / Y	Lungime segment (** (m)
1	366.641,718 542.446,772	2	366.640,317 542.447,722	1.693
2	366.640,317 542.447,722	3	366.589,114 542.476,929	58.948
3	366.589,114 542.476,929	4	366.584,118 542.469,499	8.953
4	366.584,118 542.469,499	5	366.634,281 542.437,546	59.475
5	366.634,281 542.437,546	6	366.640,416 542.445,568	10.099

Punct început	X / Y	Punct sfârșit	X / Y	Lungime segment (** (m)
6	366.640,416 542.445,568	1	366.641,718 542.446,772	1.774

** Lungimile segmentelor sunt determinate în planul de proiecție Stereo 70 și sunt rotunjite la 1 milimetru.

*** Distanța dintre puncte este formată din segmente cumulate ce sunt mai mici decât valoarea 1 milimetru.

**DATE DESPRE IMOBILUL NR. 32022**

Oficiul de Cadastru și Publicitate Imobiliară ALBA
Biroul de Cadastru și Publicitate Imobiliară Campeni

A. Partea I. Descrierea imobilului

TEREN Extravilan

Adresa: Jud. Alba

Nr. Crt	Nr cadastral Nr. topografic	Suprafața* (mp)	Observații / Referințe
A1		1.702	Sector cadastral:32 Teren neimprijmit;

B. Partea II. Proprietari și acte

Inscrieri privitoare la dreptul de proprietate și alte drepturi reale		Referințe
1 / 25/03/2024		
Act Normativ nr. 7, din 13/03/1996 emis de PARLAMENTUL ROMÂNIEI (lege);		
B1	Intabulare, drept de PROPRIETATE, dobândit prin Lege, cota actuala 1/1 1) NEIDENTIFICAT NEIDENTIFICAT	A1
Act Administrativ nr. 1498, din 25/03/2024 emis de PRIMĂRIA ORAȘULUI BAIA DE ARIEȘ (adeverinta);		
B2	Se notează posesia faptică în favoarea lui 1) RUSU V SABINA	A1

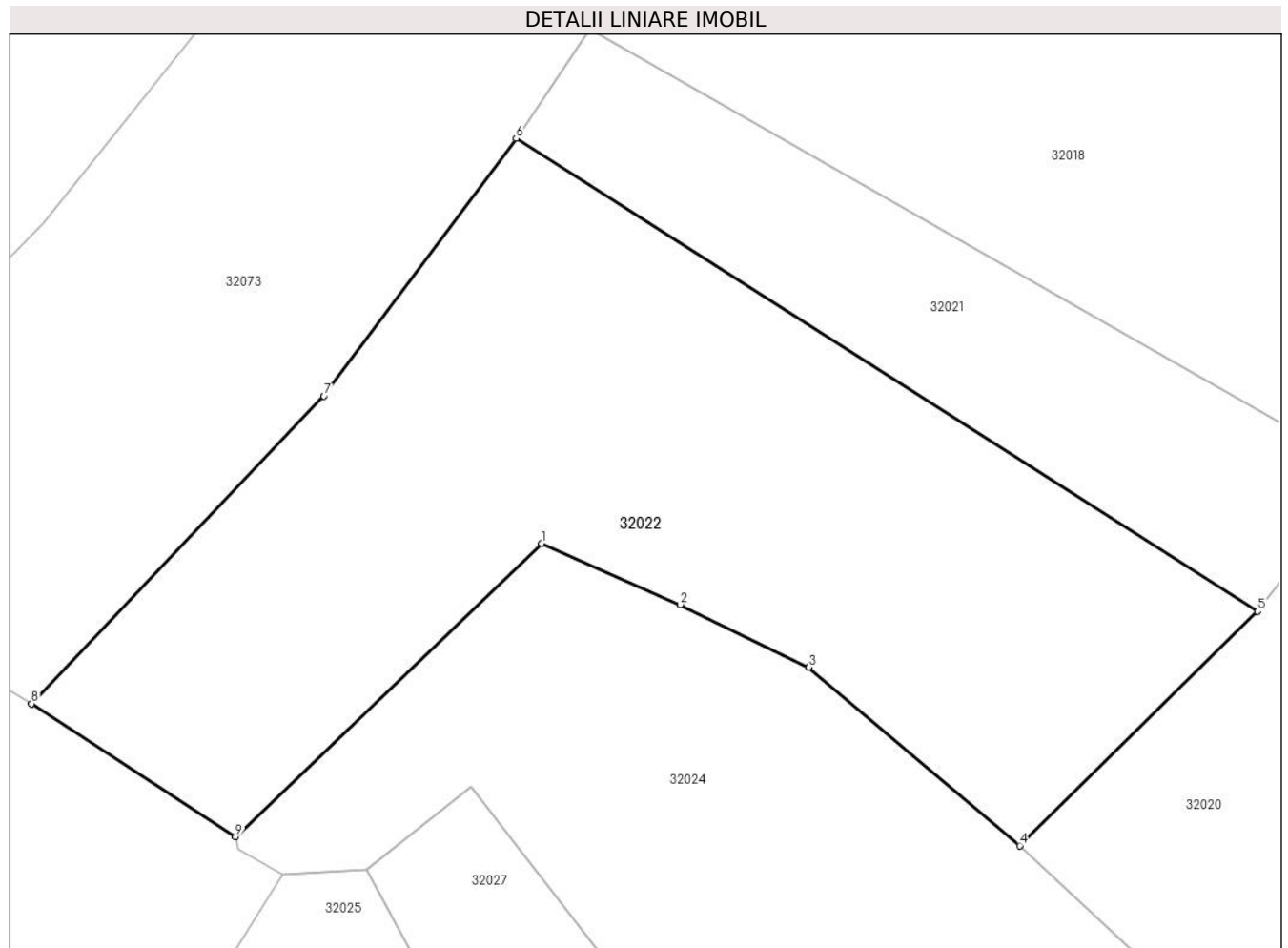
C. Partea III. SARCINI .

Inscrieri privind dezmembramintele dreptului de proprietate, drepturi reale de garanție și sarcini	Referințe
NU SUNT	

Teren

Nr cadastral	Suprafața (mp)*	Observații / Referințe
	1.702	

* Suprafața este determinată în planul de proiecție Stereo 70.



Date referitoare la teren

Crt	Categorie folosință	Intra vilan	Suprafața (mp)	Tarla	Parcelă	Nr. topo	Observații / Referințe
1	faneata	NU	1.702	-	-	-	

Lungime Segmente

1) Valorile lungimilor segmentelor sunt obținute din proiecție în plan.

Punct început	X / Y	Punct sfârșit	X / Y	Lungime segment (** (m)
1	366.585,854 542.442,153	2	366.595,213 542.438,014	10.233
2	366.595,213 542.438,014	3	366.603,93 542.433,787	9.687
3	366.603,93 542.433,787	4	366.618,182 542.421,731	18.667
4	366.618,182 542.421,731	5	366.634,281 542.437,546	22.567
5	366.634,281 542.437,546	6	366.584,118 542.469,499	59.475

Punct început	X / Y	Punct sfârșit	X / Y	Lungime segment (** (m)
6	366.584,118 542.469,499	7	366.571,114 542.452,105	21.717
7	366.571,114 542.452,105	8	366.551,329 542.431,31	28.704
8	366.551,329 542.431,31	9	366.565,137 542.422,314	16.479
9	366.565,137 542.422,314	1	366.585,854 542.442,153	28.684

** Lungimile segmentelor sunt determinate în planul de proiecție Stereo 70 și sunt rotunjite la 1 milimetru.

*** Distanța dintre puncte este formată din segmente cumulate ce sunt mai mici decât valoarea 1 milimetru.

**DATE DESPRE IMOBILUL NR. 32023**

Oficiul de Cadastru și Publicitate Imobiliară ALBA
Biroul de Cadastru și Publicitate Imobiliară Campeni

A. Partea I. Descrierea imobilului

TEREN Extravilan

Adresa: Jud. Alba

Nr. Crt	Nr cadastral Nr. topografic	Suprafața* (mp)	Observații / Referințe
A1		897	Sector cadastral:32 Teren neimprijmit;

B. Partea II. Proprietari și acte

Inscrieri privitoare la dreptul de proprietate și alte drepturi reale		Referințe
1 / 25/03/2024		
Act Normativ nr. 7, din 13/03/1996 emis de PARLAMENTUL ROMÂNIEI (lege);		
B1	Intabulare, drept de PROPRIETATE, dobândit prin Lege, cota actuala 1/1 1) NEIDENTIFICAT NEIDENTIFICAT	A1
Act Administrativ nr. 1498, din 25/03/2024 emis de PRIMĂRIA ORAȘULUI BAIA DE ARIEȘ (adeverinta);		
B2	Se notează posesia faptică în favoarea lui 1) PANȚIA MIHAI-COZMIN	A1

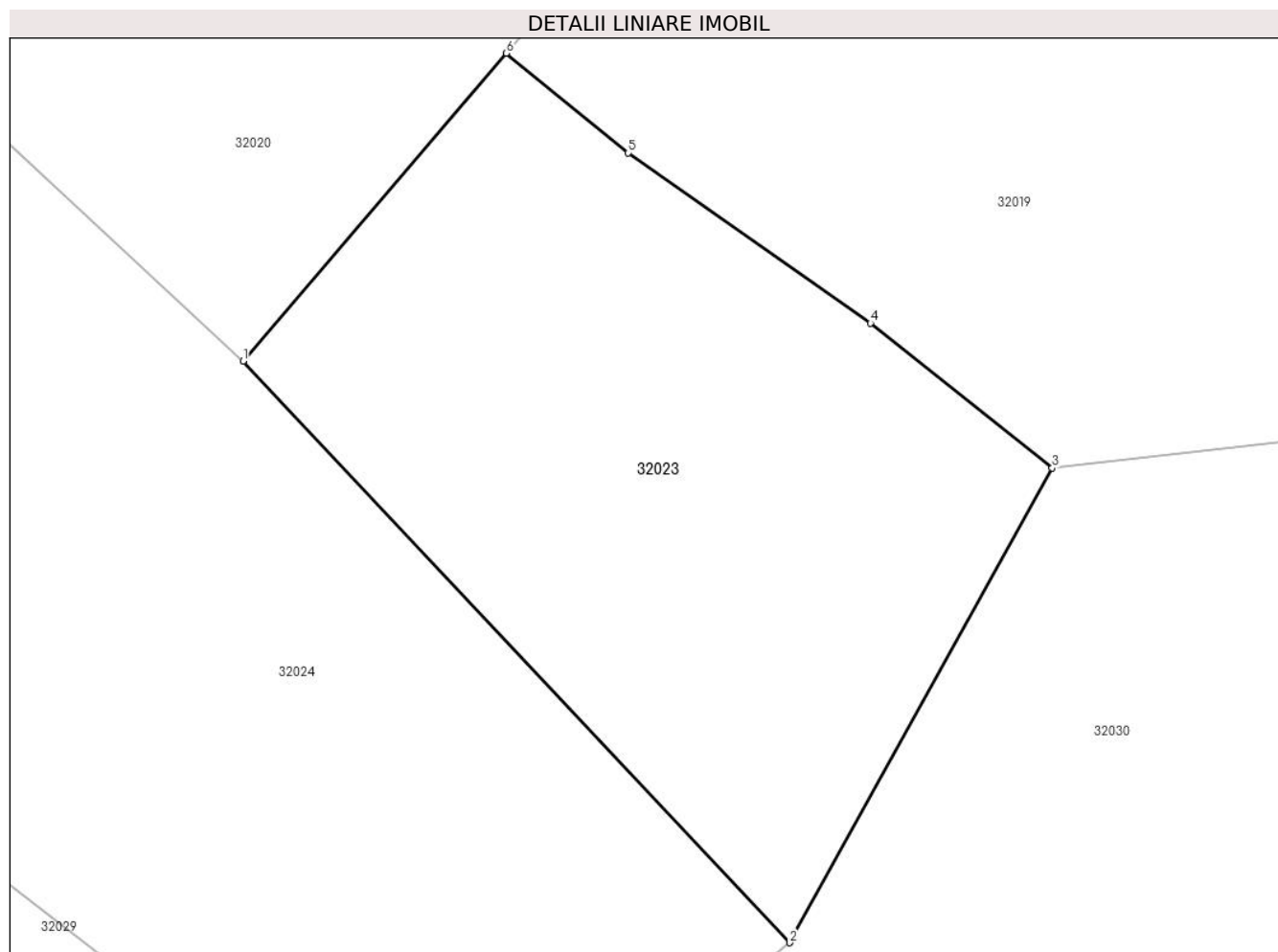
C. Partea III. SARCINI .

Inscrieri privind dezmembramintele dreptului de proprietate, drepturi reale de garanție și sarcini	Referințe
NU SUNT	

Teren

Nr cadastral	Suprafața (mp)*	Observații / Referințe
	897	

* Suprafața este determinată în planul de proiecție Stereo 70.



Date referitoare la teren

Crt	Categorie folosință	Intravilan	Suprafața (mp)	Tarla	Parcelă	Nr. topo	Observații / Referințe
1	faneata	NU	897	-	-	-	

Lungime Segmente

1) Valorile lungimilor segmentelor sunt obținute din proiecție în plan.

Punct început	X / Y	Punct sfârșit	X / Y	Lungime segment (** (m)
1	366.638,863 542.402,599	2	366.666,741 542.372,951	40.696
2	366.666,741 542.372,951	3	366.680,141 542.397,158	27.668
3	366.680,141 542.397,158	4	366.670,867 542.404,538	11.852
4	366.670,867 542.404,538	5	366.658,513 542.413,216	15.097
5	366.658,513 542.413,216	6	366.652,296 542.418,299	8.03

Punct început	X / Y	Punct sfârșit	X / Y	Lungime segment (** (m)
6	366.652,296 542.418,299	1	366.638,863 542.402,599	20.663

** Lungimile segmentelor sunt determinate în planul de proiecție Stereo 70 și sunt rotunjite la 1 milimetru.

*** Distanța dintre puncte este formată din segmente cumulate ce sunt mai mici decât valoarea 1 milimetru.

**DATE DESPRE IMOBILUL NR. 32024**

Oficiul de Cadastru și Publicitate Imobiliară ALBA
Biroul de Cadastru și Publicitate Imobiliară Campeni

A. Partea I. Descrierea imobilului

TEREN Extravilan

Adresa: Jud. Alba

Nr. Crt	Nr cadastral Nr. topografic	Suprafața* (mp)	Observații / Referințe
A1		2.718	Sector cadastral:32 Teren neimprijmit;

B. Partea II. Proprietari și acte

Inscrieri privitoare la dreptul de proprietate și alte drepturi reale		Referințe
1 / 25/03/2024		
Act Normativ nr. 7, din 13/03/1996 emis de PARLAMENTUL ROMÂNIEI (lege);		
B1	Intabulare, drept de PROPRIETATE, dobândit prin Lege, cota actuala 1/1 1) NEIDENTIFICAT NEIDENTIFICAT	A1
Act Administrativ nr. 1498, din 25/03/2024 emis de PRIMĂRIA ORAȘULUI BAIA DE ARIEȘ (adeverinta);		
B2	Se notează posesia faptică în favoarea lui 1) RUSU V SABINA	A1

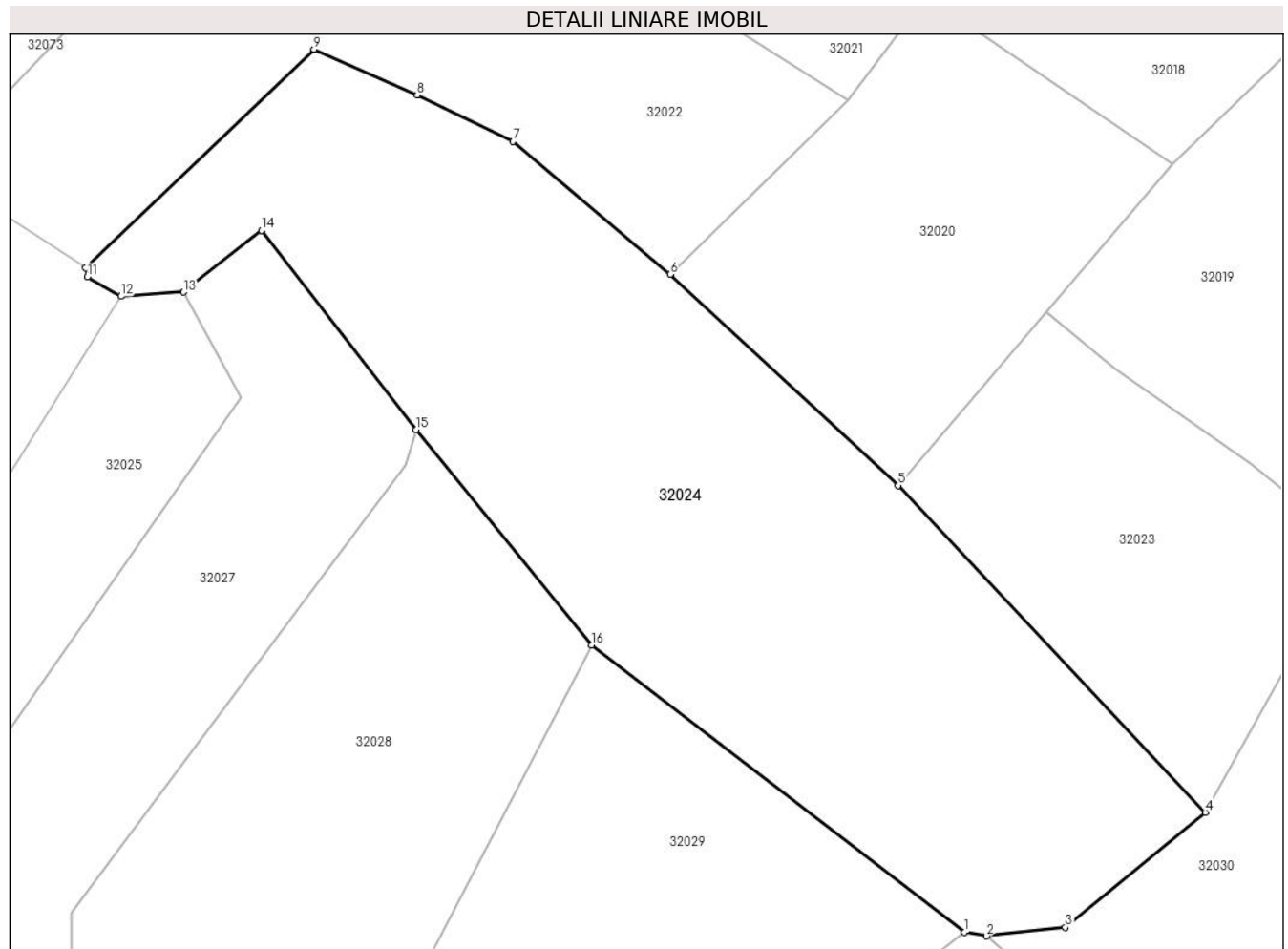
C. Partea III. SARCINI .

Inscrieri privind dezmembramintele dreptului de proprietate, drepturi reale de garanție și sarcini	Referințe
NU SUNT	

Teren

Nr cadastral	Suprafața (mp)*	Observații / Referințe
	2.718	

* Suprafața este determinată în planul de proiecție Stereo 70.



Date referitoare la teren

Crt	Categorie folosință	Intra vilan	Suprafața (mp)	Tarla	Parcelă	Nr. topo	Observații / Referințe
1	faneata	NU	2.718	-	-	-	

Lungime Segmente

1) Valorile lungimilor segmentelor sunt obținute din proiecție în plan.

Punct început	X / Y	Punct sfârșit	X / Y	Lungime segment (** (m)
1	366.644,909 542.362,07	2	366.646,882 542.361,739	2.001
2	366.646,882 542.361,739	3	366.654,052 542.362,52	7.212
3	366.654,052 542.362,52	4	366.666,741 542.372,951	16.427
4	366.666,741 542.372,951	5	366.638,863 542.402,599	40.696
5	366.638,863 542.402,599	6	366.618,182 542.421,731	28.174

Punct început	X / Y	Punct sfârșit	X / Y	Lungime segment (** (m)
6	366.618,182 542.421,731	7	366.603,93 542.433,787	18.667
7	366.603,93 542.433,787	8	366.595,213 542.438,014	9.687
8	366.595,213 542.438,014	9	366.585,854 542.442,153	10.233
9	366.585,854 542.442,153	10	366.565,137 542.422,314	28.684
10	366.565,137 542.422,314	11	366.565,295 542.421,509	0.821
11	366.565,295 542.421,509	12	366.568,324 542.419,753	3.501
12	366.568,324 542.419,753	13	366.574,023 542.420,122	5.712
13	366.574,023 542.420,122	14	366.581,082 542.425,741	9.022
14	366.581,082 542.425,741	15	366.595,123 542.407,67	22.885
15	366.595,123 542.407,67	16	366.611,074 542.388,129	25.225
16	366.611,074 542.388,129	1	366.644,909 542.362,07	42.707

** Lungimile segmentelor sunt determinate în planul de proiecție Stereo 70 și sunt rotunjite la 1 milimetru.

*** Distanța dintre puncte este formată din segmente cumulate ce sunt mai mici decât valoarea 1 milimetru.

**DATE DESPRE IMOBILUL NR. 32025**

Oficiul de Cadastru și Publicitate Imobiliară ALBA
Biroul de Cadastru și Publicitate Imobiliară Campeni

A. Partea I. Descrierea imobilului

TEREN Necunoscut

Adresa: Loc. Muncelu, Jud. Alba

Nr. Crt	Nr cadastral Nr. topografic	Suprafața* (mp)	Observații / Referințe
A1		571	Sector cadastral:32 Teren neimprejmut;

B. Partea II. Proprietari și acte

Inscrieri privitoare la dreptul de proprietate și alte drepturi reale		Referințe
1 / 25/03/2024		
Act Normativ nr. 7, din 13/03/1996 emis de PARLAMENTUL ROMÂNIEI (lege);		
B1	Intabulare, drept de PROPRIETATE, dobândit prin Lege, cota actuala 1/1 1) NEIDENTIFICAT NEIDENTIFICAT	A1
Act Administrativ nr. 1498, din 25/03/2024 emis de PRIMĂRIA ORAȘULUI BAIA DE ARIEȘ (adeverinta);		
B2	Se notează posesia faptică în favoarea lui 1) BARB IOAN	A1

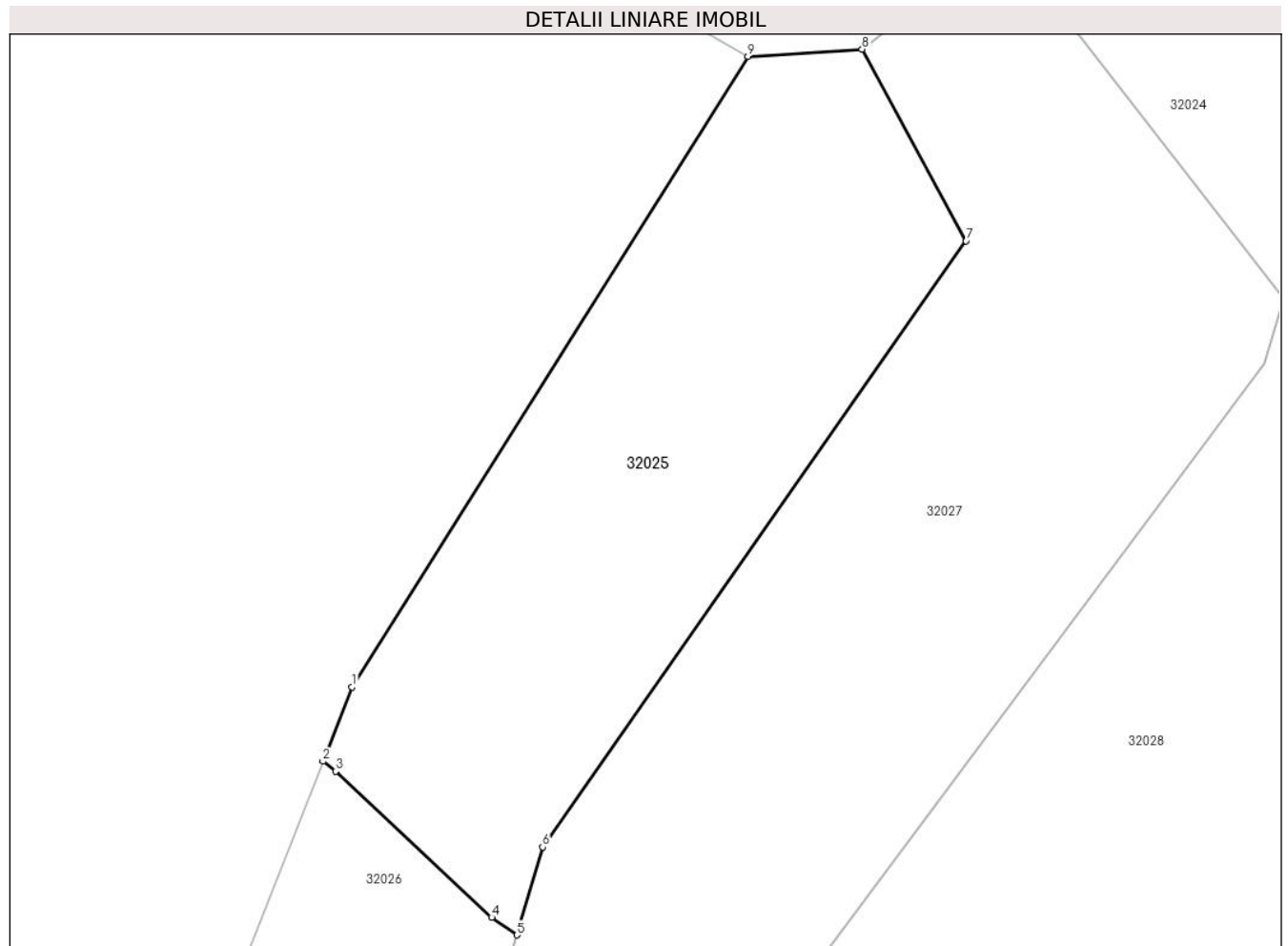
C. Partea III. SARCINI .

Inscrieri privind dezmembramintele dreptului de proprietate, drepturi reale de garanție și sarcini	Referințe
NU SUNT	

Teren

Nr cadastral	Suprafața (mp)*	Observații / Referințe
	571	

* Suprafața este determinată în planul de proiecție Stereo 70.



Date referitoare la teren

Crt	Categorie folosință	Intra vilan	Suprafața (mp)	Tarla	Parcelă	Nr. topo	Observații / Referințe
1	faneata	DA	7	-	-	-	
2	faneata	NU	564	-	-	-	

Lungime Segmente

1) Valorile lungimilor segmentelor sunt obținute din proiecție în plan.

Punct început	X / Y	Punct sfârșit	X / Y	Lungime segment (** (m)
1	366.548,518 542.388,27	2	366.547,055 542.384,55	3.998
2	366.547,055 542.384,55	3	366.547,694 542.384,055	0.808
3	366.547,694 542.384,055	4	366.555,5 542.376,757	10.686
4	366.555,5 542.376,757	5	366.556,756 542.375,879	1.533

Punct început	X / Y	Punct sfârșit	X / Y	Lungime segment (** (m)
5	366.556,756 542.375,879	6	366.558,049 542.380,268	4.575
6	366.558,049 542.380,268	7	366.579,231 542.410,542	36.949
7	366.579,231 542.410,542	8	366.574,023 542.420,122	10.904
8	366.574,023 542.420,122	9	366.568,324 542.419,753	5.712
9	366.568,324 542.419,753	1	366.548,518 542.388,27	37.194

** Lungimile segmentelor sunt determinate în planul de proiecție Stereo 70 și sunt rotunjite la 1 milimetru.

*** Distanța dintre puncte este formată din segmente cumulate ce sunt mai mici decât valoarea 1 milimetru.

**DATE DESPRE IMOBILUL NR. 32026**

Oficiul de Cadastru și Publicitate Imobiliară ALBA
Biroul de Cadastru și Publicitate Imobiliară Campeni

A. Partea I. Descrierea imobilului

TEREN Necunoscut

Adresa: Loc. Muncelu, Jud. Alba

Nr. Crt	Nr cadastral Nr. topografic	Suprafața* (mp)	Observații / Referințe
A1		665	Sector cadastral:32 Teren neimprejmut;

B. Partea II. Proprietari și acte

Inscrieri privitoare la dreptul de proprietate și alte drepturi reale		Referințe
1 / 25/03/2024		
Act Normativ nr. 7, din 13/03/1996 emis de PARLAMENTUL ROMÂNIEI (lege);		
B1	Intabulare, drept de PROPRIETATE, dobândit prin Lege, cota actuala 1/1 1) NEIDENTIFICAT NEIDENTIFICAT	A1
Act Administrativ nr. 1498, din 25/03/2024 emis de PRIMĂRIA ORAȘULUI BAI A DE ARIEȘ (adeverinta);		
B2	Se notează posesia faptică în favoarea lui 1) RUEN SABINA	A1

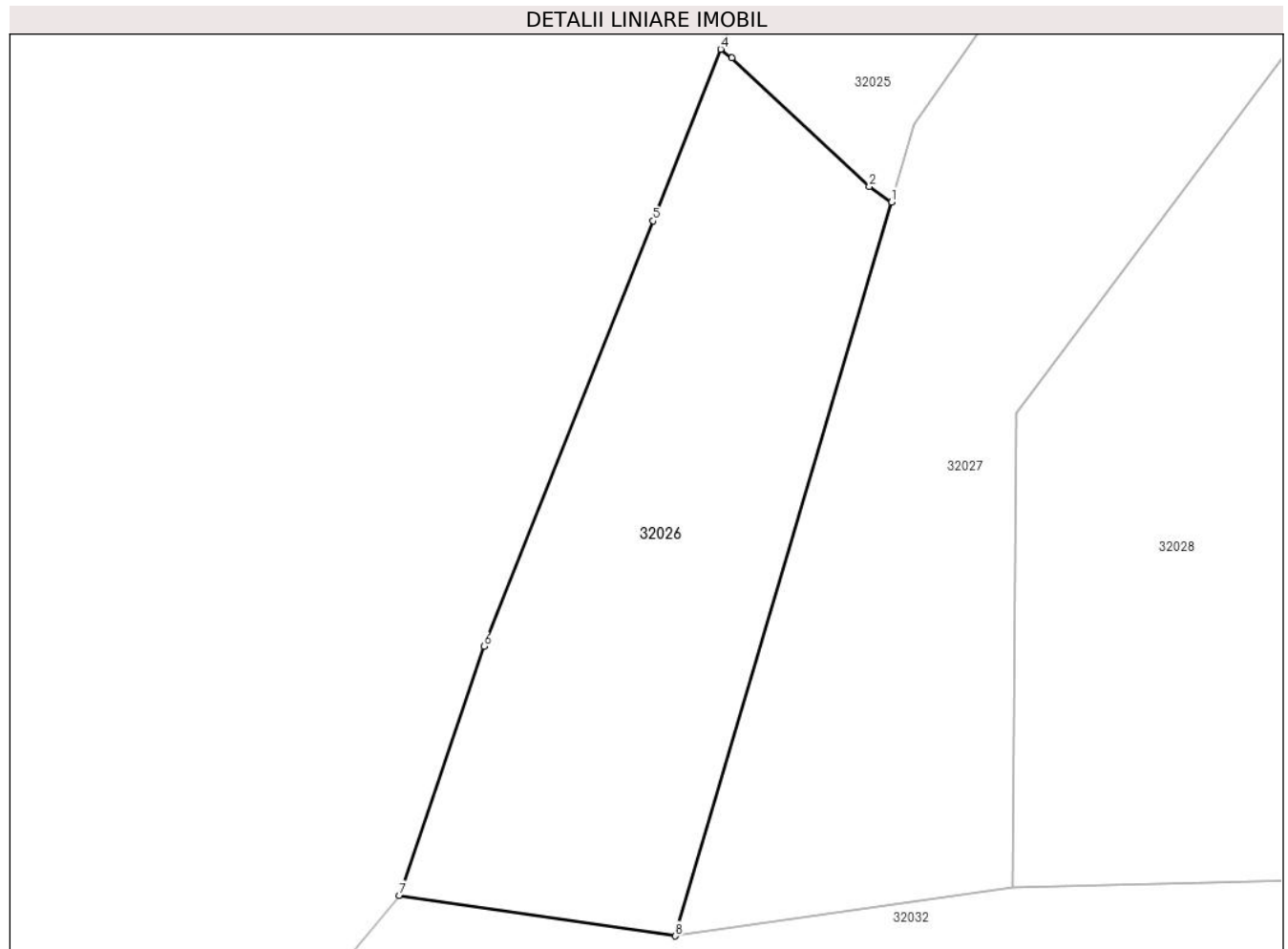
C. Partea III. SARCINI .

Inscrieri privind dezmembramintele dreptului de proprietate, drepturi reale de garanție și sarcini	Referințe
NU SUNT	

Teren

Nr cadastral	Suprafața (mp)*	Observații / Referințe
	665	

* Suprafața este determinată în planul de proiecție Stereo 70.



Date referitoare la teren

Crt	Categorie folosință	Intra vilan	Suprafața (mp)	Tarla	Parcelă	Nr. topo	Observații / Referințe
1	faneata	DA	5	-	-	-	
2	faneata	NU	660	-	-	-	

Lungime Segmente

1) Valorile lungimilor segmentelor sunt obținute din proiecție în plan.

Punct început	X / Y	Punct sfârșit	X / Y	Lungime segment (** (m)
1	366.556,756 542.375,879	2	366.555,5 542.376,757	1.533
2	366.555,5 542.376,757	3	366.547,694 542.384,055	10.686
3	366.547,694 542.384,055	4	366.547,055 542.384,55	0.808
4	366.547,055 542.384,55	5	366.543,226 542.374,814	10.462

Punct început	X / Y	Punct sfârșit	X / Y	Lungime segment (** (m)
5	366.543,226 542.374,814	6	366.533,604 542.350,666	25.994
6	366.533,604 542.350,666	7	366.528,813 542.336,54	14.917
7	366.528,813 542.336,54	8	366.544,491 542.334,23	15.847
8	366.544,491 542.334,23	1	366.556,756 542.375,879	43.417

** Lungimile segmentelor sunt determinate în planul de proiecție Stereo 70 și sunt rotunjite la 1 milimetru.

*** Distanța dintre puncte este formată din segmente cumulate ce sunt mai mici decât valoarea 1 milimetru.

**DATE DESPRE IMOBILUL NR. 32027**

Oficiul de Cadastru și Publicitate Imobiliară ALBA
Biroul de Cadastru și Publicitate Imobiliară Campeni

A. Partea I. Descrierea imobilului

TEREN Extravilan

Adresa: Jud. Alba

Nr. Crt	Nr cadastral Nr. topografic	Suprafața* (mp)	Observații / Referințe
A1		1.358	Sector cadastral:32 Teren neimprejmuit;

B. Partea II. Proprietari și acte

Inscrieri privitoare la dreptul de proprietate și alte drepturi reale		Referințe
1 / 25/03/2024		
Act Normativ nr. 7, din 13/03/1996 emis de PARLAMENTUL ROMÂNIEI (lege);		
B1	Inscrierea provizorie, drept de PROPRIETATE, dobandit prin Lege, cota actuala 1/1	A1
1) UAT BAIA DE ARIEȘ, CIF:4561898, PROPRIETAR NEIDENTIFICAT		

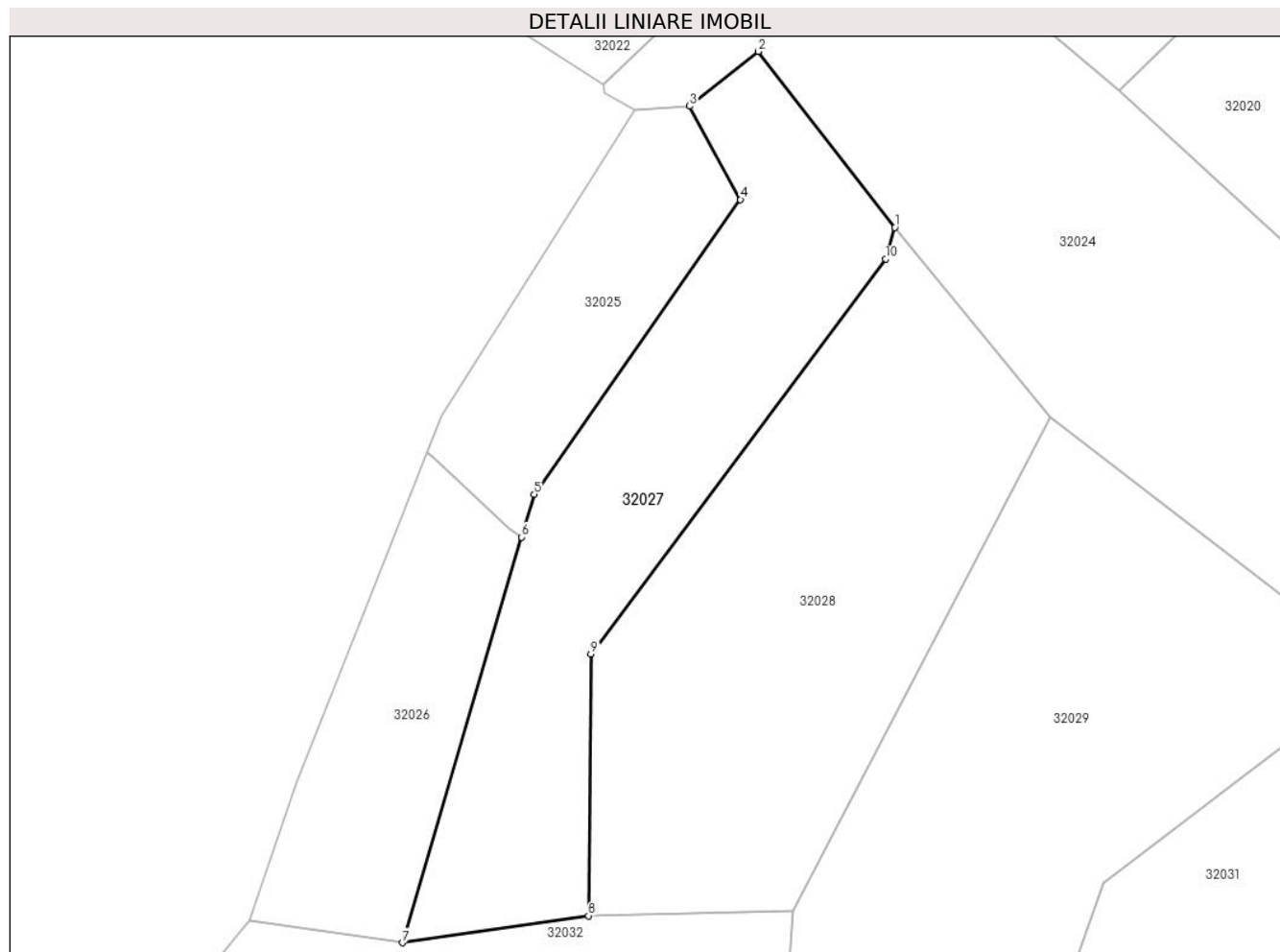
C. Partea III. SARCINI .

Inscrieri privind dezmembramintele dreptului de proprietate, drepturi reale de garanție și sarcini	Referințe
NU SUNT	

Teren

Nr cadastral	Suprafața (mp)*	Observații / Referințe
	1.358	

* Suprafața este determinată în planul de proiecție Stereo 70.



Date referitoare la teren

Crt	Categorie folosință	Intravilan	Suprafața (mp)	Tarla	Parcelă	Nr. topo	Observații / Referințe
1	faneata	NU	1.358	-	-	-	

Lungime Segmente

1) Valorile lungimilor segmentelor sunt obținute din proiecție în plan.

Punct început	X / Y	Punct sfârșit	X / Y	Lungime segment (** (m)
1	366.595,123 542.407,67	2	366.581,082 542.425,741	22.885
2	366.581,082 542.425,741	3	366.574,023 542.420,122	9.022
3	366.574,023 542.420,122	4	366.579,231 542.410,542	10.904
4	366.579,231 542.410,542	5	366.558,049 542.380,268	36.949
5	366.558,049 542.380,268	6	366.556,756 542.375,879	4.575

Punct început	X / Y	Punct sfârșit	X / Y	Lungime segment (** (m)
6	366.556,756 542.375,879	7	366.544,491 542.334,23	43.417
7	366.544,491 542.334,23	8	366.563,623 542.337,0	19.331
8	366.563,623 542.337,0	9	366.563,876 542.363,895	26.897
9	366.563,876 542.363,895	10	366.594,147 542.404,427	50.589
10	366.594,147 542.404,427	1	366.595,123 542.407,67	3.387

** Lungimile segmentelor sunt determinate în planul de proiecție Stereo 70 și sunt rotunjite la 1 milimetru.

*** Distanța dintre puncte este formată din segmente cumulate ce sunt mai mici decât valoarea 1 milimetru.

**DATE DESPRE IMOBILUL NR. 32028**

Oficiul de Cadastru și Publicitate Imobiliară ALBA
Biroul de Cadastru și Publicitate Imobiliară Campeni

A. Partea I. Descrierea imobilului

TEREN Extravilan

Adresa: Jud. Alba

Nr. Crt	Nr cadastral Nr. topografic	Suprafața* (mp)	Observații / Referințe
A1		1.783	Sector cadastral:32 Teren neimprijmit;

B. Partea II. Proprietari și acte

Inscrieri privitoare la dreptul de proprietate și alte drepturi reale		Referințe
1 / 25/03/2024		
Act Normativ nr. 7, din 13/03/1996 emis de PARLAMENTUL ROMÂNIEI (lege);		
B1	Intabulare, drept de PROPRIETATE, dobândit prin Lege, cota actuala 1/1 1) NEIDENTIFICAT NEIDENTIFICAT	A1
Act Administrativ nr. 1498, din 25/03/2024 emis de PRIMĂRIA ORAȘULUI BAIA DE ARIEȘ (adeverinta);		
B2	Se notează posesia faptică în favoarea lui 1) ROMAN NICOLAE	A1

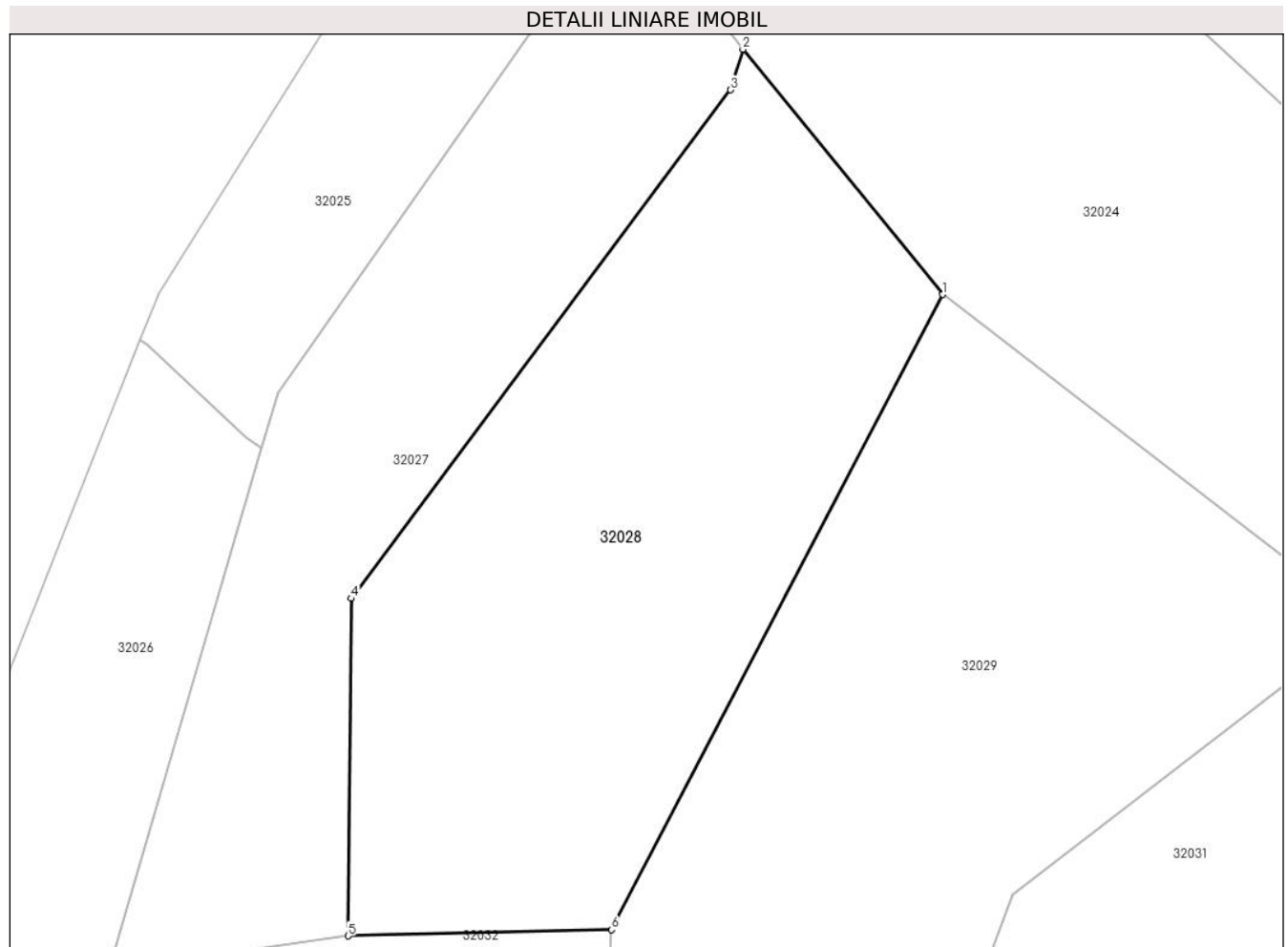
C. Partea III. SARCINI .

Inscrieri privind dezmembramintele dreptului de proprietate, drepturi reale de garanție și sarcini	Referințe
NU SUNT	

Teren

Nr cadastral	Suprafața (mp)*	Observații / Referințe
	1.783	

* Suprafața este determinată în planul de proiecție Stereo 70.



Date referitoare la teren

Crt	Categorie folosință	Intravilan	Suprafața (mp)	Tarla	Parcelă	Nr. topo	Observații / Referințe
1	faneata	NU	1.783	-	-	-	

Lungime Segmente

1) Valorile lungimilor segmentelor sunt obținute din proiecție în plan.

Punct început	X / Y	Punct sfârșit	X / Y	Lungime segment (** (m)
1	366.611,074 542.388,129	2	366.595,123 542.407,67	25.225
2	366.595,123 542.407,67	3	366.594,147 542.404,427	3.387
3	366.594,147 542.404,427	4	366.563,876 542.363,895	50.589
4	366.563,876 542.363,895	5	366.563,623 542.337,0	26.897
5	366.563,623 542.337,0	6	366.584,647 542.337,484	21.03

Punct început	X / Y	Punct sfârșit	X / Y	Lungime segment (** (m)
6	366.584,647 542.337,484	1	366.611,074 542.388,129	57.125

** Lungimile segmentelor sunt determinate în planul de proiecție Stereo 70 și sunt rotunjite la 1 milimetru.

*** Distanța dintre puncte este formată din segmente cumulate ce sunt mai mici decât valoarea 1 milimetru.

**DATE DESPRE IMOBILUL NR. 32029**

Oficiul de Cadastru și Publicitate Imobiliară ALBA
Biroul de Cadastru și Publicitate Imobiliară Campeni

A. Partea I. Descrierea imobilului

TEREN Extravilan

Adresa: Jud. Alba

Nr. Crt	Nr cadastral Nr. topografic	Suprafața* (mp)	Observații / Referințe
A1		2.865	Sector cadastral:32 Teren neimprijmit;

B. Partea II. Proprietari și acte

Inscrieri privitoare la dreptul de proprietate și alte drepturi reale	Referințe
1 / 25/03/2024	
Act Normativ nr. 7, din 13/03/1996 emis de PARLAMENTUL ROMÂNIEI (lege);	
B1	A1
Intabulare, drept de PROPRIETATE, dobândit prin Lege, cota actuala 1/1	
1) NEIDENTIFICAT NEIDENTIFICAT	
Act Administrativ nr. 1498, din 25/03/2024 emis de PRIMĂRIA ORAȘULUI BAI A DE ARIEȘ (adeverinta);	
B2	A1
Se notează posesia faptică în favoarea lui	
1) RUS ELENA	
2) CIABA MARGARETA	

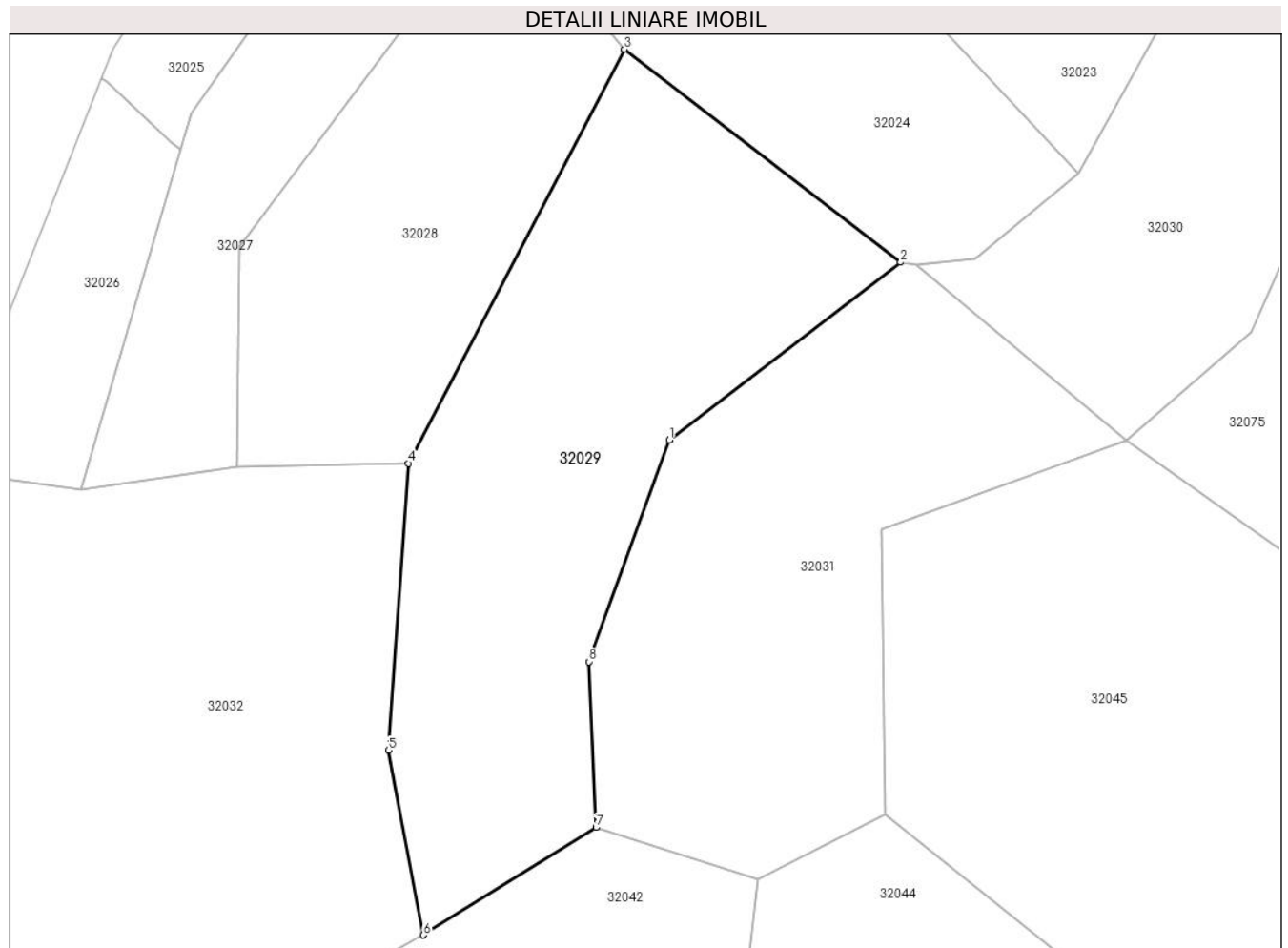
C. Partea III. SARCINI .

Inscrieri privind dezmembramintele dreptului de proprietate, drepturi reale de garanție și sarcini	Referințe
NU SUNT	

Teren

Nr cadastral	Suprafața (mp)*	Observații / Referințe
	2.865	

* Suprafața este determinată în planul de proiecție Stereo 70.



Date referitoare la teren

Crt	Categorie folosință	Intravilan	Suprafața (mp)	Tarla	Parcelă	Nr. topo	Observații / Referințe
1	faneata	NU	2.865	-	-	-	

Lungime Segmente

1) Valorile lungimilor segmentelor sunt obținute din proiecție în plan.

Punct început	X / Y	Punct sfârșit	X / Y	Lungime segment (** (m)
1	366.616,608 542.340,319	2	366.644,909 542.362,07	35.695
2	366.644,909 542.362,07	3	366.611,074 542.388,129	42.707
3	366.611,074 542.388,129	4	366.584,647 542.337,484	57.125
4	366.584,647 542.337,484	5	366.582,17 542.302,379	35.192
5	366.582,17 542.302,379	6	366.586,475 542.279,801	22.985

Punct început	X / Y	Punct sfârșit	X / Y	Lungime segment (** (m)
6	366.586,475 542.279,801	7	366.607,591 542.292,956	24.878
7	366.607,591 542.292,956	8	366.606,707 542.313,22	20.283
8	366.606,707 542.313,22	1	366.616,608 542.340,319	28.85

** Lungimile segmentelor sunt determinate în planul de proiecție Stereo 70 și sunt rotunjite la 1 milimetru.

*** Distanța dintre puncte este formată din segmente cumulate ce sunt mai mici decât valoarea 1 milimetru.

**DATE DESPRE IMOBILUL NR. 32030**

Oficiul de Cadastru și Publicitate Imobiliară ALBA
Biroul de Cadastru și Publicitate Imobiliară Campeni

A. Partea I. Descrierea imobilului

TEREN Extravilan

Adresa: Jud. Alba

Nr. Crt	Nr cadastral Nr. topografic	Suprafața* (mp)	Observații / Referințe
A1		1.665	Sector cadastral:32 Teren neimprijmit;

B. Partea II. Proprietari și acte

Inscrieri privitoare la dreptul de proprietate și alte drepturi reale		Referințe
1 / 25/03/2024		
Act Normativ nr. 7, din 13/03/1996 emis de PARLAMENTUL ROMÂNIEI (lege);		
B1	Inscrierea provizorie, drept de PROPRIETATE, dobandit prin Lege, cota actuala 1/1	A1
1) UAT BAIA DE ARIEȘ, CIF:4561898, PROPRIETAR NEIDENTIFICAT		

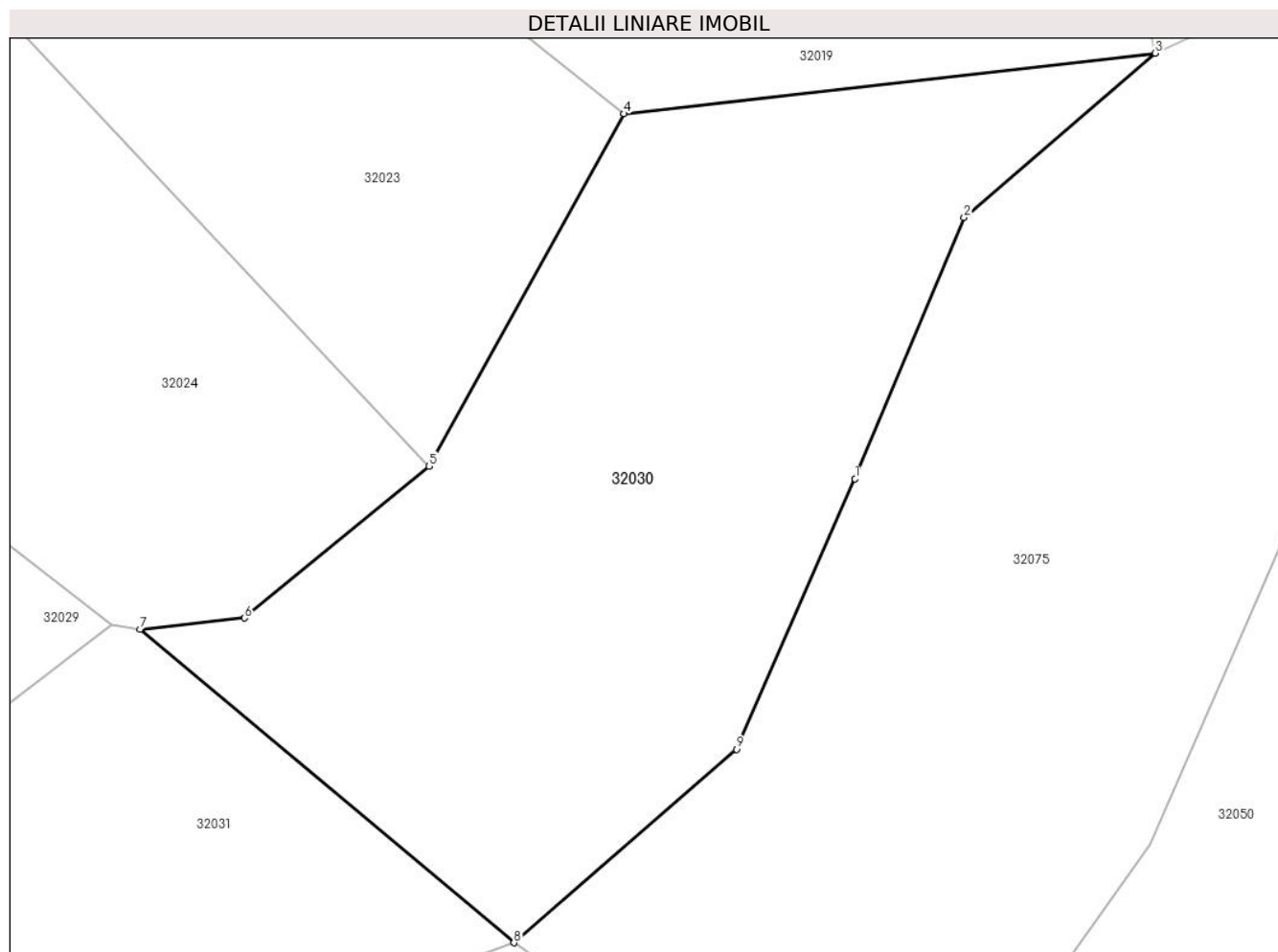
C. Partea III. SARCINI .

Inscrieri privind dezmembramintele dreptului de proprietate, drepturi reale de garanție și sarcini	Referințe
NU SUNT	

Teren

Nr cadastral	Suprafața (mp)*	Observații / Referințe
	1.665	

* Suprafața este determinată în planul de proiecție Stereo 70.



Date referitoare la teren

Crt	Categorie folosință	Intra vilan	Suprafața (mp)	Tarla	Parcelă	Nr. topo	Observații / Referințe
1	faneata	NU	1.665	-	-	-	

Lungime Segmente

1) Valorile lungimilor segmentelor sunt obținute din proiecție în plan.

Punct început	X / Y	Punct sfârșit	X / Y	Lungime segment (** (m)
1	366.696,012 542.372,089	2	366.703,513 542.390,018	19.435
2	366.703,513 542.390,018	3	366.716,646 542.401,309	17.319
3	366.716,646 542.401,309	4	366.680,141 542.397,158	36.741
4	366.680,141 542.397,158	5	366.666,741 542.372,951	27.668
5	366.666,741 542.372,951	6	366.654,052 542.362,52	16.427

Punct început	X / Y	Punct sfârșit	X / Y	Lungime segment (** (m)
6	366.654,052 542.362,52	7	366.646,882 542.361,739	7.212
7	366.646,882 542.361,739	8	366.672,571 542.340,224	33.508
8	366.672,571 542.340,224	9	366.687,86 542.353,508	20.254
9	366.687,86 542.353,508	1	366.696,012 542.372,089	20.291

** Lungimile segmentelor sunt determinate în planul de proiecție Stereo 70 și sunt rotunjite la 1 milimetru.

*** Distanța dintre puncte este formată din segmente cumulate ce sunt mai mici decât valoarea 1 milimetru.

**DATE DESPRE IMOBILUL NR. 32031**

Oficiul de Cadastru și Publicitate Imobiliară ALBA
Biroul de Cadastru și Publicitate Imobiliară Campeni

A. Partea I. Descrierea imobilului

TEREN Extravilan

Adresa: Jud. Alba

Nr. Crt	Nr cadastral Nr. topografic	Suprafața* (mp)	Observații / Referințe
A1		2.457	Sector cadastral:32 Teren neimprijmit;

B. Partea II. Proprietari și acte

Inscrieri privitoare la dreptul de proprietate și alte drepturi reale		Referințe
1 / 25/03/2024		
Act Normativ nr. 7, din 13/03/1996 emis de PARLAMENTUL ROMÂNIEI (lege);		
B1	Intabulare, drept de PROPRIETATE, dobândit prin Lege, cota actuala 1/1 1) NEIDENTIFICAT NEIDENTIFICAT	A1
Act Administrativ nr. 1498, din 25/03/2024 emis de PRIMĂRIA ORAȘULUI BAIA DE ARIEȘ (adeverinta);		
B2	Se notează posesia faptică în favoarea lui 1) HUȘOVACHI ADRIANA-MARIA	A1

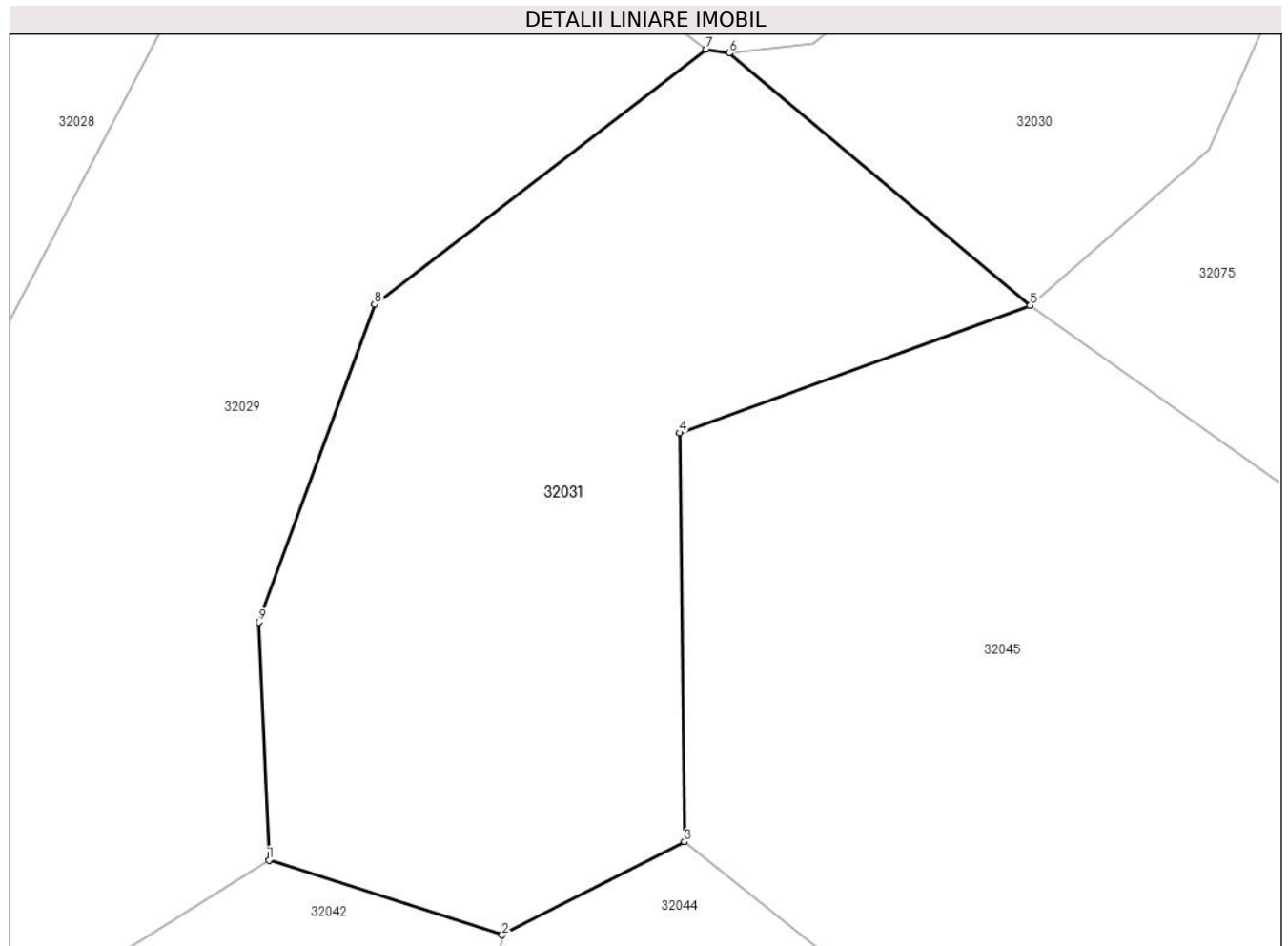
C. Partea III. SARCINI .

Inscrieri privind dezmembramintele dreptului de proprietate, drepturi reale de garanție și sarcini	Referințe
NU SUNT	

Teren

Nr cadastral	Suprafața (mp)*	Observații / Referințe
	2.457	

* Suprafața este determinată în planul de proiecție Stereo 70.



Date referitoare la teren

Crt	Categorie folosință	Intra vilan	Suprafața (mp)	Tarla	Parcelă	Nr. topo	Observații / Referințe
1	faneata	NU	2.457	-	-	-	

Lungime Segmente

1) Valorile lungimilor segmentelor sunt obținute din proiecție în plan.

Punct început	X / Y	Punct sfârșit	X / Y	Lungime segment (** (m)
1	366.607,591 542.292,956	2	366.627,479 542.286,569	20.888
2	366.627,479 542.286,569	3	366.643,044 542.294,512	17.475
3	366.643,044 542.294,512	4	366.642,622 542.329,367	34.857
4	366.642,622 542.329,367	5	366.672,571 542.340,224	31.856
5	366.672,571 542.340,224	6	366.646,882 542.361,739	33.508

Punct început	X / Y	Punct sfârșit	X / Y	Lungime segment (** (m)
6	366.646,882 542.361,739	7	366.644,909 542.362,07	2.001
7	366.644,909 542.362,07	8	366.616,608 542.340,319	35.695
8	366.616,608 542.340,319	9	366.606,707 542.313,22	28.85
9	366.606,707 542.313,22	1	366.607,591 542.292,956	20.283

** Lungimile segmentelor sunt determinate în planul de proiecție Stereo 70 și sunt rotunjite la 1 milimetru.

*** Distanța dintre puncte este formată din segmente cumulate ce sunt mai mici decât valoarea 1 milimetru.

**DATE DESPRE IMOBILUL NR. 32032**

Oficiul de Cadastru și Publicitate Imobiliară ALBA
Biroul de Cadastru și Publicitate Imobiliară Campeni

A. Partea I. Descrierea imobilului

TEREN Extravilan

Adresa: Jud. Alba

Nr. Crt	Nr cadastral Nr. topografic	Suprafața* (mp)	Observații / Referințe
A1		3.926	Sector cadastral:32 Teren neimprijmit;

B. Partea II. Proprietari și acte

Inscrieri privitoare la dreptul de proprietate și alte drepturi reale		Referințe
1 / 25/03/2024		
Act Normativ nr. 7, din 13/03/1996 emis de PARLAMENTUL ROMÂNIEI (lege);		
B1	Intabulare, drept de PROPRIETATE, dobândit prin Lege, cota actuala 1/1 1) NEIDENTIFICAT NEIDENTIFICAT	A1
Act Administrativ nr. 1498, din 25/03/2024 emis de PRIMĂRIA ORAȘULUI BAI A DE ARIEȘ (adeverinta);		
B2	Se notează posesia faptică în favoarea lui 1) PITIC ADRIANA	A1

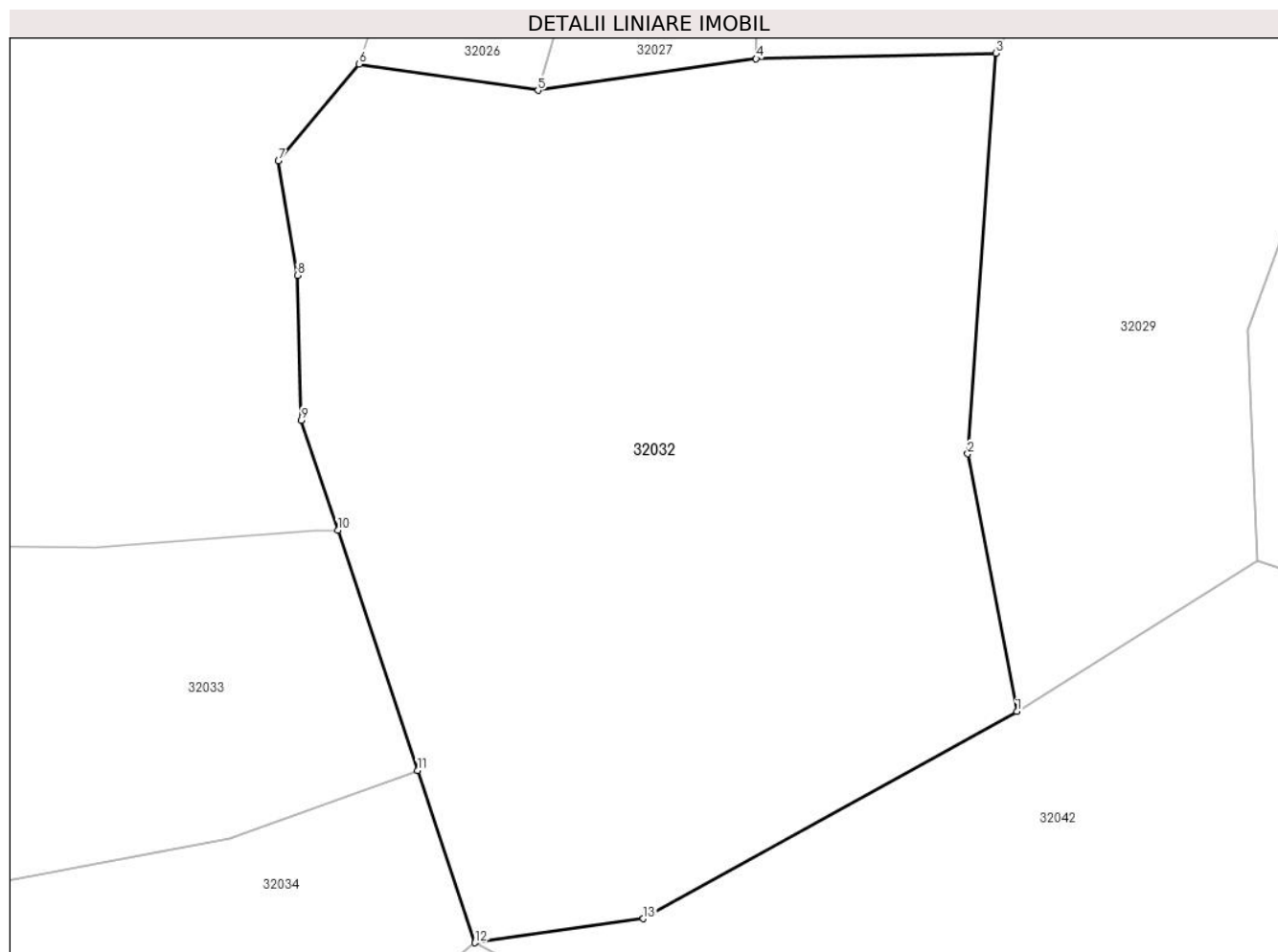
C. Partea III. SARCINI .

Inscrieri privind dezmembramintele dreptului de proprietate, drepturi reale de garanție și sarcini	Referințe
NU SUNT	

Teren

Nr cadastral	Suprafața (mp)*	Observații / Referințe
	3.926	

* Suprafața este determinată în planul de proiecție Stereo 70.



Date referitoare la teren

Crt	Categorie folosință	Intravilan	Suprafața (mp)	Tarla	Parcelă	Nr. topo	Observații / Referințe
1	faneata	NU	3.926	-	-	-	

Lungime Segmente

1) Valorile lungimilor segmentelor sunt obținute din proiecție în plan.

Punct început	X / Y	Punct sfârșit	X / Y	Lungime segment (** (m)
1	366.586,475 542.279,801	2	366.582,17 542.302,379	22.985
2	366.582,17 542.302,379	3	366.584,647 542.337,484	35.192
3	366.584,647 542.337,484	4	366.563,623 542.337,0	21.03
4	366.563,623 542.337,0	5	366.544,491 542.334,23	19.331
5	366.544,491 542.334,23	6	366.528,813 542.336,54	15.847

Punct început	X / Y	Punct sfârșit	X / Y	Lungime segment (** (m)
6	366.528,813 542.336,54	7	366.521,738 542.328,04	11.059
7	366.521,738 542.328,04	8	366.523,384 542.318,016	10.158
8	366.523,384 542.318,016	9	366.523,725 542.305,333	12.688
9	366.523,725 542.305,333	10	366.526,93 542.295,702	10.15
10	366.526,93 542.295,702	11	366.533,939 542.274,646	22.191
11	366.533,939 542.274,646	12	366.538,967 542.259,538	15.924
12	366.538,967 542.259,538	13	366.553,732 542.261,639	14.914
13	366.553,732 542.261,639	1	366.586,475 542.279,801	37.443

** Lungimile segmentelor sunt determinate în planul de proiecție Stereo 70 și sunt rotunjite la 1 milimetru.

*** Distanța dintre puncte este formată din segmente cumulate ce sunt mai mici decât valoarea 1 milimetru.

**DATE DESPRE IMOBILUL NR. 32033**

Oficiul de Cadastru și Publicitate Imobiliară ALBA
Biroul de Cadastru și Publicitate Imobiliară Campeni

A. Partea I. Descrierea imobilului

TEREN Necunoscut

Adresa: Loc. Muncelu, Jud. Alba

Nr. Crt	Nr cadastral Nr. topografic	Suprafața* (mp)	Observații / Referințe
A1		1.997	Sector cadastral:32 Teren neimprijmit;

B. Partea II. Proprietari și acte

Inscrieri privitoare la dreptul de proprietate și alte drepturi reale		Referințe
1 / 25/03/2024		
Act Normativ nr. 7, din 13/03/1996 emis de PARLAMENTUL ROMÂNIEI (lege);		
B1	Intabulare, drept de PROPRIETATE, dobândit prin Lege, cota actuala 1/1 1) NEIDENTIFICAT NEIDENTIFICAT	A1
Act Administrativ nr. 1498, din 25/03/2024 emis de PRIMĂRIA ORAȘULUI BAI A DE ARIEȘ (adeverinta);		
B2	Se notează posesia faptică în favoarea lui 1) TUTULEA IOAN	A1

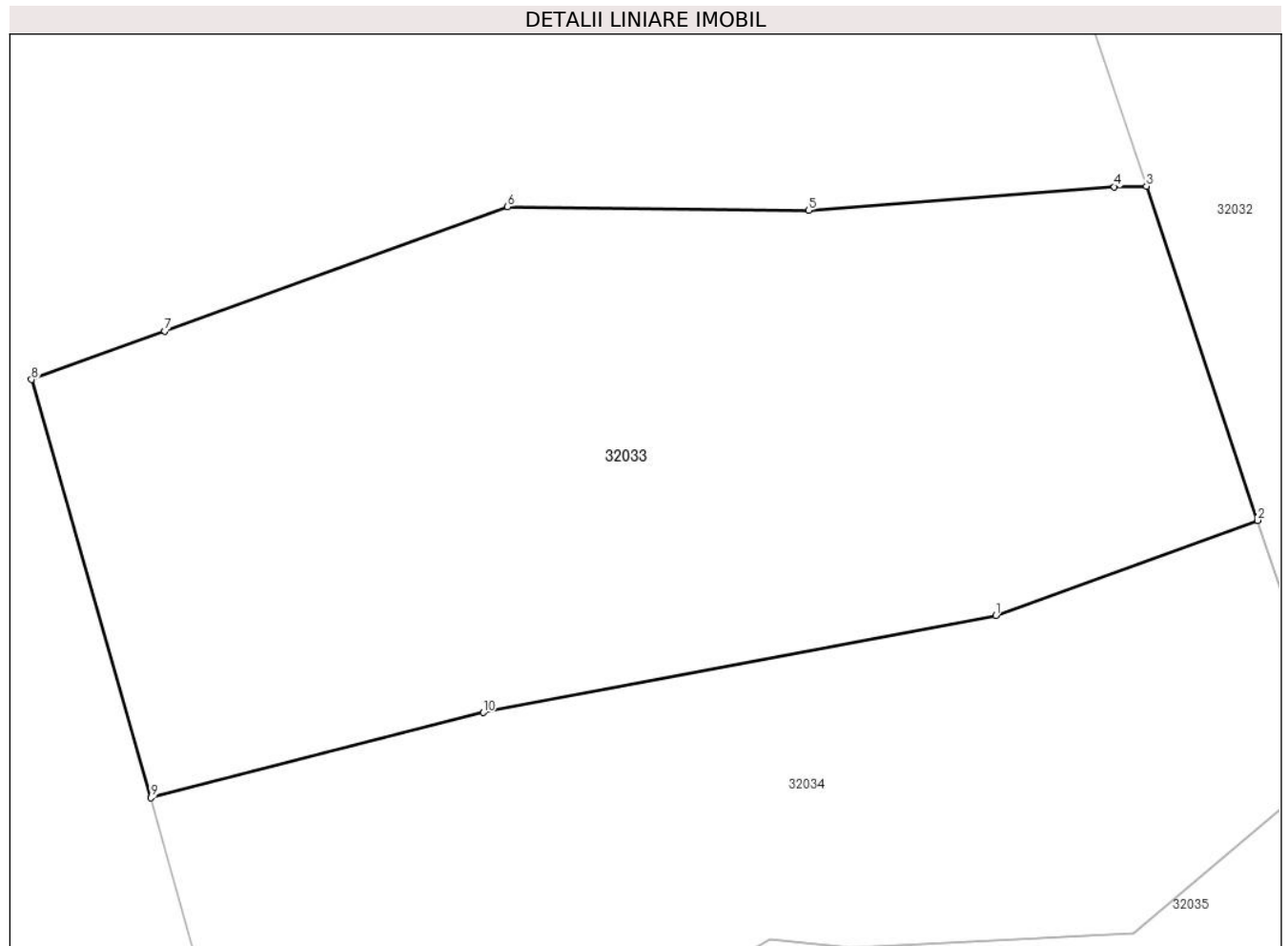
C. Partea III. SARCINI .

Inscrieri privind dezmembramintele dreptului de proprietate, drepturi reale de garanție și sarcini	Referințe
NU SUNT	

Teren

Nr cadastral	Suprafața (mp)*	Observații / Referințe
	1.997	

* Suprafața este determinată în planul de proiecție Stereo 70.



Date referitoare la teren

Crt	Categorie folosință	Intravilan	Suprafața (mp)	Tarla	Parcelă	Nr. topo	Observații / Referințe
1	faneata	DA	116	-	-	-	
2	faneata	NU	1.881	-	-	-	

Lungime Segmente

1) Valorile lungimilor segmentelor sunt obținute din proiecție în plan.

Punct început	X / Y	Punct sfârșit	X / Y	Lungime segment (** (m)
1	366.517,411 542.268,64	2	366.533,939 542.274,646	17.585
2	366.533,939 542.274,646	3	366.526,93 542.295,702	22.191
3	366.526,93 542.295,702	4	366.524,902 542.295,664	2.029
4	366.524,902 542.295,664	5	366.505,597 542.294,186	19.361

Punct început	X / Y	Punct sfârșit	X / Y	Lungime segment (** (m)
5	366.505,597 542.294,186	6	366.486,603 542.294,421	18.996
6	366.486,603 542.294,421	7	366.464,966 542.286,571	23.017
7	366.464,966 542.286,571	8	366.456,555 542.283,519	8.948
8	366.456,555 542.283,519	9	366.464,088 542.257,16	27.415
9	366.464,088 542.257,16	10	366.485,06 542.262,526	21.647
10	366.485,06 542.262,526	1	366.517,411 542.268,64	32.924

** Lungimile segmentelor sunt determinate în planul de proiecție Stereo 70 și sunt rotunjite la 1 milimetru.

*** Distanța dintre puncte este formată din segmente cumulate ce sunt mai mici decât valoarea 1 milimetru.

**DATE DESPRE IMOBILUL NR. 32034**

Oficiul de Cadastru și Publicitate Imobiliară ALBA
Biroul de Cadastru și Publicitate Imobiliară Campeni

A. Partea I. Descrierea imobilului

TEREN Necunoscut

Adresa: Loc. Muncelu, Jud. Alba

Nr. Crt	Nr cadastral Nr. topografic	Suprafața* (mp)	Observații / Referințe
A1		1.490	Sector cadastral:32 Teren neimprijmit;

B. Partea II. Proprietari și acte

Inscrieri privitoare la dreptul de proprietate și alte drepturi reale		Referințe
1 / 25/03/2024		
Act Normativ nr. 7, din 13/03/1996 emis de PARLAMENTUL ROMÂNIEI (lege);		
B1	Intabulare, drept de PROPRIETATE, dobândit prin Lege, cota actuala 1/1 1) NEIDENTIFICAT NEIDENTIFICAT	A1
Act Administrativ nr. 1498, din 25/03/2024 emis de PRIMĂRIA ORAȘULUI BAIA DE ARIEȘ (adeverinta);		
B2	Se notează posesia faptică în favoarea lui 1) HAIUC MIRCEA	A1

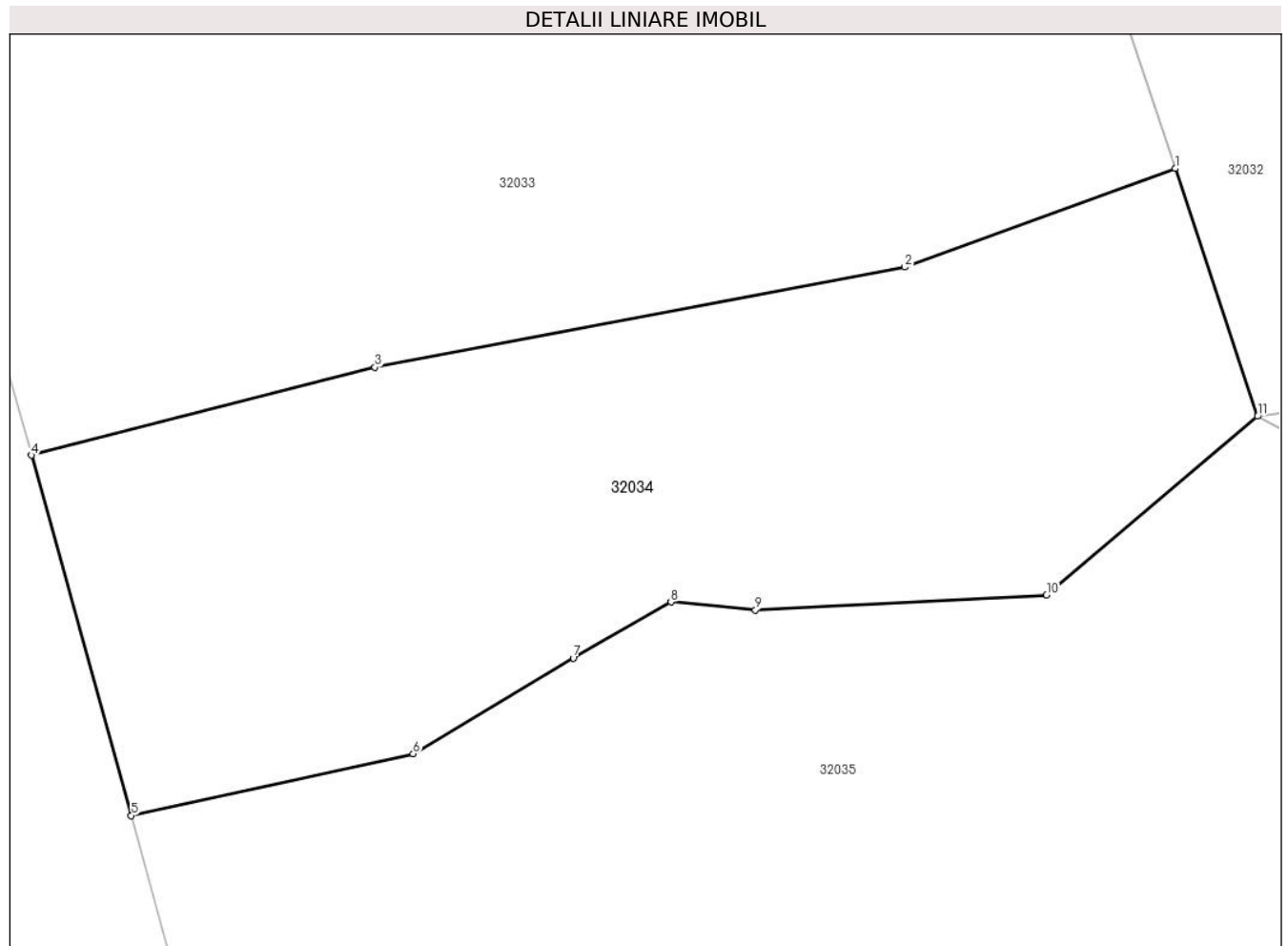
C. Partea III. SARCINI .

Inscrieri privind dezmembramintele dreptului de proprietate, drepturi reale de garanție și sarcini	Referințe
NU SUNT	

Teren

Nr cadastral	Suprafața (mp)*	Observații / Referințe
	1.490	

* Suprafața este determinată în planul de proiecție Stereo 70.



Date referitoare la teren

Crt	Categorie folosință	Intravilan	Suprafața (mp)	Tarla	Parcelă	Nr. topo	Observații / Referințe
1	faneata	DA	67	-	-	-	
2	faneata	NU	1.423	-	-	-	

Lungime Segmente

1) Valorile lungimilor segmentelor sunt obținute din proiecție în plan.

Punct început	X / Y	Punct sfârșit	X / Y	Lungime segment (** (m)
1	366.533,939 542.274,646	2	366.517,411 542.268,64	17.585
2	366.517,411 542.268,64	3	366.485,06 542.262,526	32.924
3	366.485,06 542.262,526	4	366.464,088 542.257,16	21.647
4	366.464,088 542.257,16	5	366.470,183 542.235,189	22.8

Punct început	X / Y	Punct sfârșit	X / Y	Lungime segment (** (m)
5	366.470,183 542.235,189	6	366.487,399 542.238,953	17.623
6	366.487,399 542.238,953	7	366.497,168 542.244,798	11.384
7	366.497,168 542.244,798	8	366.503,142 542.248,215	6.883
8	366.503,142 542.248,215	9	366.508,305 542.247,719	5.187
9	366.508,305 542.247,719	10	366.526,08 542.248,643	17.798
10	366.526,08 542.248,643	11	366.538,967 542.259,538	16.876
11	366.538,967 542.259,538	1	366.533,939 542.274,646	15.924

** Lungimile segmentelor sunt determinate în planul de proiecție Stereo 70 și sunt rotunjite la 1 milimetru.

*** Distanța dintre puncte este formată din segmente cumulate ce sunt mai mici decât valoarea 1 milimetru.

**DATE DESPRE IMOBILUL NR. 32035**

Oficiul de Cadastru și Publicitate Imobiliară ALBA
Biroul de Cadastru și Publicitate Imobiliară Campeni

A. Partea I. Descrierea imobilului

TEREN Necunoscut

Adresa: Loc. Muncelu, Jud. Alba

Nr. Crt	Nr cadastral Nr. topografic	Suprafața* (mp)	Observații / Referințe
A1		7.000	Sector cadastral:32 Teren neimprejmut;

B. Partea II. Proprietari și acte

Inscrieri privitoare la dreptul de proprietate și alte drepturi reale		Referințe
1 / 25/03/2024		
Act Normativ nr. 7, din 13/03/1996 emis de PARLAMENTUL ROMÂNIEI (lege);		
B1	Intabulare, drept de PROPRIETATE, dobândit prin Lege, cota actuala 1/1 1) NEIDENTIFICAT NEIDENTIFICAT	A1
Act Administrativ nr. 1498, din 25/03/2024 emis de PRIMĂRIA ORAȘULUI BAI A DE ARIEȘ (adeverinta);		
B2	Se notează posesia faptică în favoarea lui 1) HAI DUC MIRCEA	A1

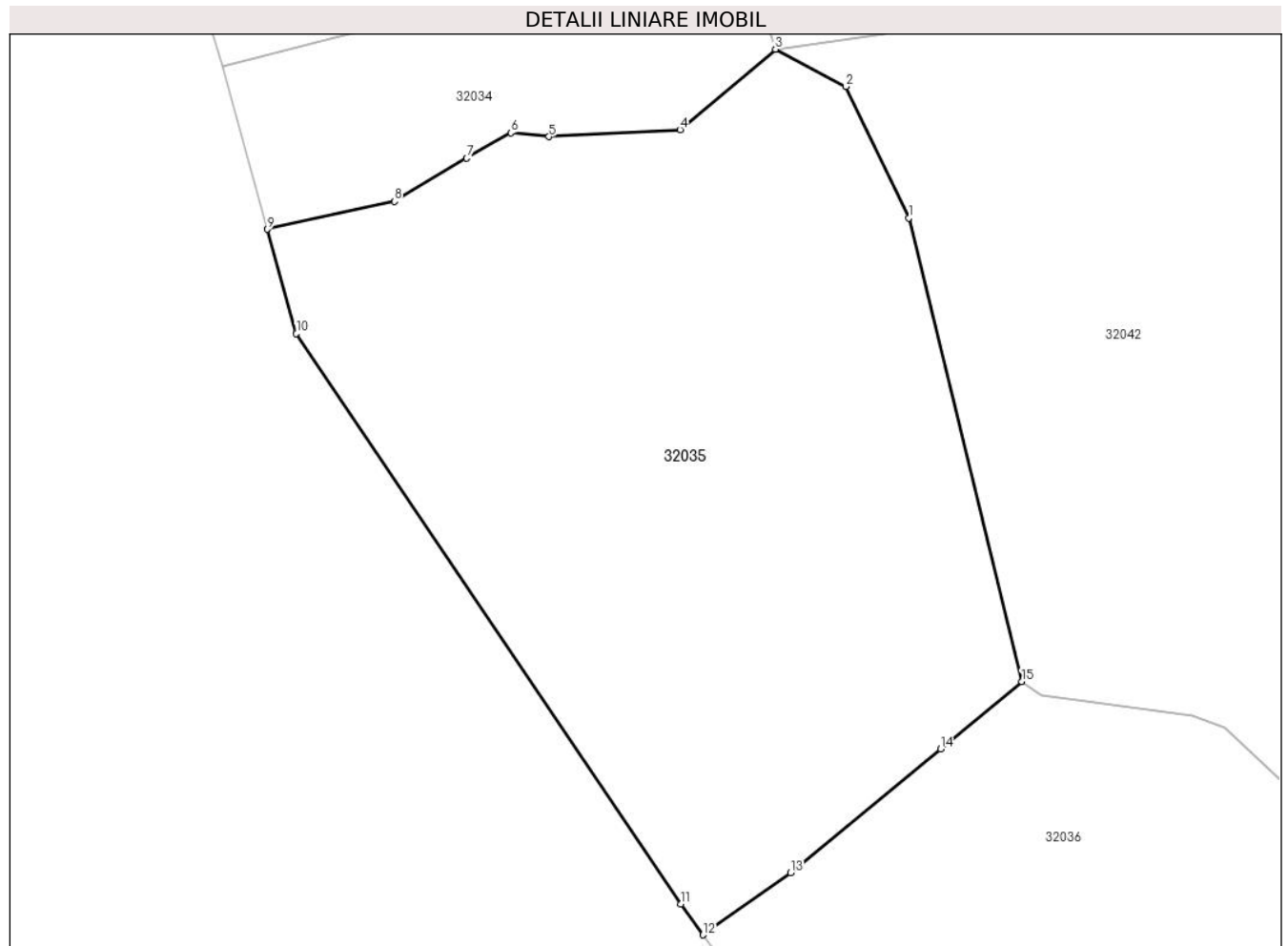
C. Partea III. SARCINI .

Inscrieri privind dezmembramintele dreptului de proprietate, drepturi reale de garanție și sarcini	Referințe
NU SUNT	

Teren

Nr cadastral	Suprafața (mp)*	Observații / Referințe
	7.000	

* Suprafața este determinată în planul de proiecție Stereo 70.



Date referitoare la teren

Crt	Categorie folosință	Intravilan	Suprafața (mp)	Tarla	Parcelă	Nr. topo	Observații / Referințe
1	faneata	DA	102	-	-	-	
2	faneata	NU	6.898	-	-	-	

Lungime Segmente

1) Valorile lungimilor segmentelor sunt obținute din proiecție în plan.

Punct început	X / Y	Punct sfârșit	X / Y	Lungime segment (** (m)
1	366.557,022 542.236,718	2	366.548,515 542.254,5	19.712
2	366.548,515 542.254,5	3	366.538,967 542.259,538	10.795
3	366.538,967 542.259,538	4	366.526,08 542.248,643	16.876
4	366.526,08 542.248,643	5	366.508,305 542.247,719	17.798

Punct început	X / Y	Punct sfârșit	X / Y	Lungime segment (** (m)
5	366.508,305 542.247,719	6	366.503,142 542.248,215	5.187
6	366.503,142 542.248,215	7	366.497,168 542.244,798	6.883
7	366.497,168 542.244,798	8	366.487,399 542.238,953	11.384
8	366.487,399 542.238,953	9	366.470,183 542.235,189	17.623
9	366.470,183 542.235,189	10	366.474,102 542.221,059	14.664
10	366.474,102 542.221,059	11	366.526,156 542.143,934	93.047
11	366.526,156 542.143,934	12	366.529,18 542.139,768	5.148
12	366.529,18 542.139,768	13	366.541,037 542.148,181	14.539
13	366.541,037 542.148,181	14	366.561,349 542.164,911	26.314
14	366.561,349 542.164,911	15	366.572,321 542.174,039	14.273
15	366.572,321 542.174,039	1	366.557,022 542.236,718	64.519

** Lungimile segmentelor sunt determinate în planul de proiecție Stereo 70 și sunt rotunjite la 1 milimetru.

*** Distanța dintre puncte este formată din segmente cumulate ce sunt mai mici decât valoarea 1 milimetru.

**DATE DESPRE IMOBILUL NR. 32036**

Oficiul de Cadastru și Publicitate Imobiliară ALBA
Biroul de Cadastru și Publicitate Imobiliară Campeni

A. Partea I. Descrierea imobilului

TEREN Necunoscut

Adresa: Loc. Muncelu, Jud. Alba

Nr. Crt	Nr cadastral Nr. topografic	Suprafața* (mp)	Observații / Referințe
A1		5.303	Sector cadastral:32 Teren neimpregmuit;

B. Partea II. Proprietari și acte

Inscrieri privitoare la dreptul de proprietate și alte drepturi reale		Referințe
1 / 25/03/2024		
Act Normativ nr. 7, din 13/03/1996 emis de PARLAMENTUL ROMÂNIEI (lege);		
B1	Intabulare, drept de PROPRIETATE, dobândit prin Lege, cota actuala 1/1 1) NEIDENTIFICAT NEIDENTIFICAT	A1
Act Administrativ nr. 1498, din 25/03/2024 emis de PRIMĂRIA ORAȘULUI BAIA DE ARIEȘ (adeverinta);		
B2	Se notează posesia faptică în favoarea lui 1) CHIRILĂ GABRIEL-FLORIN	A1

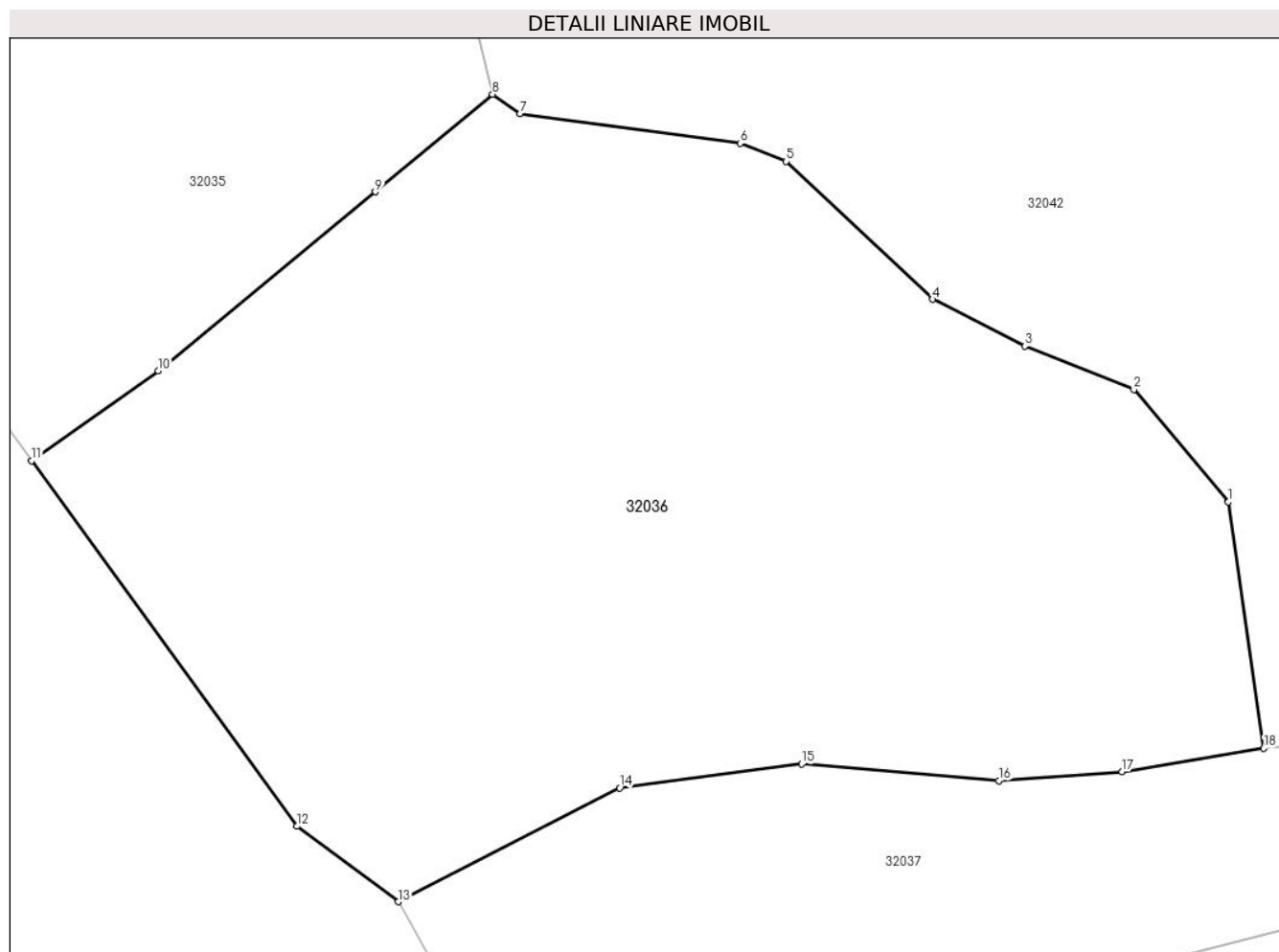
C. Partea III. SARCINI .

Inscrieri privind dezmembramintele dreptului de proprietate, drepturi reale de garanție și sarcini	Referințe
NU SUNT	

Teren

Nr cadastral	Suprafața (mp)*	Observații / Referințe
	5.303	

* Suprafața este determinată în planul de proiecție Stereo 70.



Date referitoare la teren

Crt	Categorie folosință	Intravilan	Suprafața (mp)	Tarla	Parcelă	Nr. topo	Observații / Referințe
1	faneata	DA	79	-	-	-	
2	faneata	NU	5.224	-	-	-	

Lungime Segmente

1) Valorile lungimilor segmentelor sunt obținute din proiecție în plan.

Punct început	X / Y	Punct sfârșit	X / Y	Lungime segment (** (m)
1	366.641,198 542.135,907	2	366.632,347 542.146,439	13.757
2	366.632,347 542.146,439	3	366.622,132 542.150,49	10.989
3	366.622,132 542.150,49	4	366.613,512 542.154,857	9.663
4	366.613,512 542.154,857	5	366.599,814 542.167,753	18.814

Punct început	X / Y	Punct sfârșit	X / Y	Lungime segment (** (m)
5	366.599,814 542.167,753	6	366.595,48 542.169,45	4.654
6	366.595,48 542.169,45	7	366.574,889 542.172,217	20.776
7	366.574,889 542.172,217	8	366.572,321 542.174,039	3.149
8	366.572,321 542.174,039	9	366.561,349 542.164,911	14.273
9	366.561,349 542.164,911	10	366.541,037 542.148,181	26.314
10	366.541,037 542.148,181	11	366.529,18 542.139,768	14.539
11	366.529,18 542.139,768	12	366.553,996 542.105,57	42.253
12	366.553,996 542.105,57	13	366.563,508 542.098,511	11.845
13	366.563,508 542.098,511	14	366.584,225 542.109,152	23.29
14	366.584,225 542.109,152	15	366.601,276 542.111,395	17.198
15	366.601,276 542.111,395	16	366.619,696 542.109,844	18.485
16	366.619,696 542.109,844	17	366.631,248 542.110,668	11.581
17	366.631,248 542.110,668	18	366.644,506 542.112,865	13.439
18	366.644,506 542.112,865	1	366.641,198 542.135,907	23.278

** Lungimile segmentelor sunt determinate în planul de proiecție Stereo 70 și sunt rotunjite la 1 milimetru.

*** Distanța dintre puncte este formată din segmente cumulate ce sunt mai mici decât valoarea 1 milimetru.

**DATE DESPRE IMOBILUL NR. 32037**

Oficiul de Cadastru și Publicitate Imobiliară ALBA
Biroul de Cadastru și Publicitate Imobiliară Campeni

A. Partea I. Descrierea imobilului

TEREN Necunoscut

Adresa: Loc. Muncelu, Jud. Alba

Nr. Crt	Nr cadastral Nr. topografic	Suprafața* (mp)	Observații / Referințe
A1		2.278	Sector cadastral:32 Teren neimprijmit;

B. Partea II. Proprietari și acte

Inscrieri privitoare la dreptul de proprietate și alte drepturi reale		Referințe
1 / 25/03/2024		
Act Normativ nr. 7, din 13/03/1996 emis de PARLAMENTUL ROMÂNIEI (lege);		
B1	Intabulare, drept de PROPRIETATE, dobândit prin Lege, cota actuala 1/1 1) NEIDENTIFICAT NEIDENTIFICAT	A1
Act Administrativ nr. 1498, din 25/03/2024 emis de PRIMĂRIA ORAȘULUI BAIA DE ARIEȘ (adeverinta);		
B2	Se notează posesia faptică în favoarea lui 1) LAZĂR FELICIA	A1

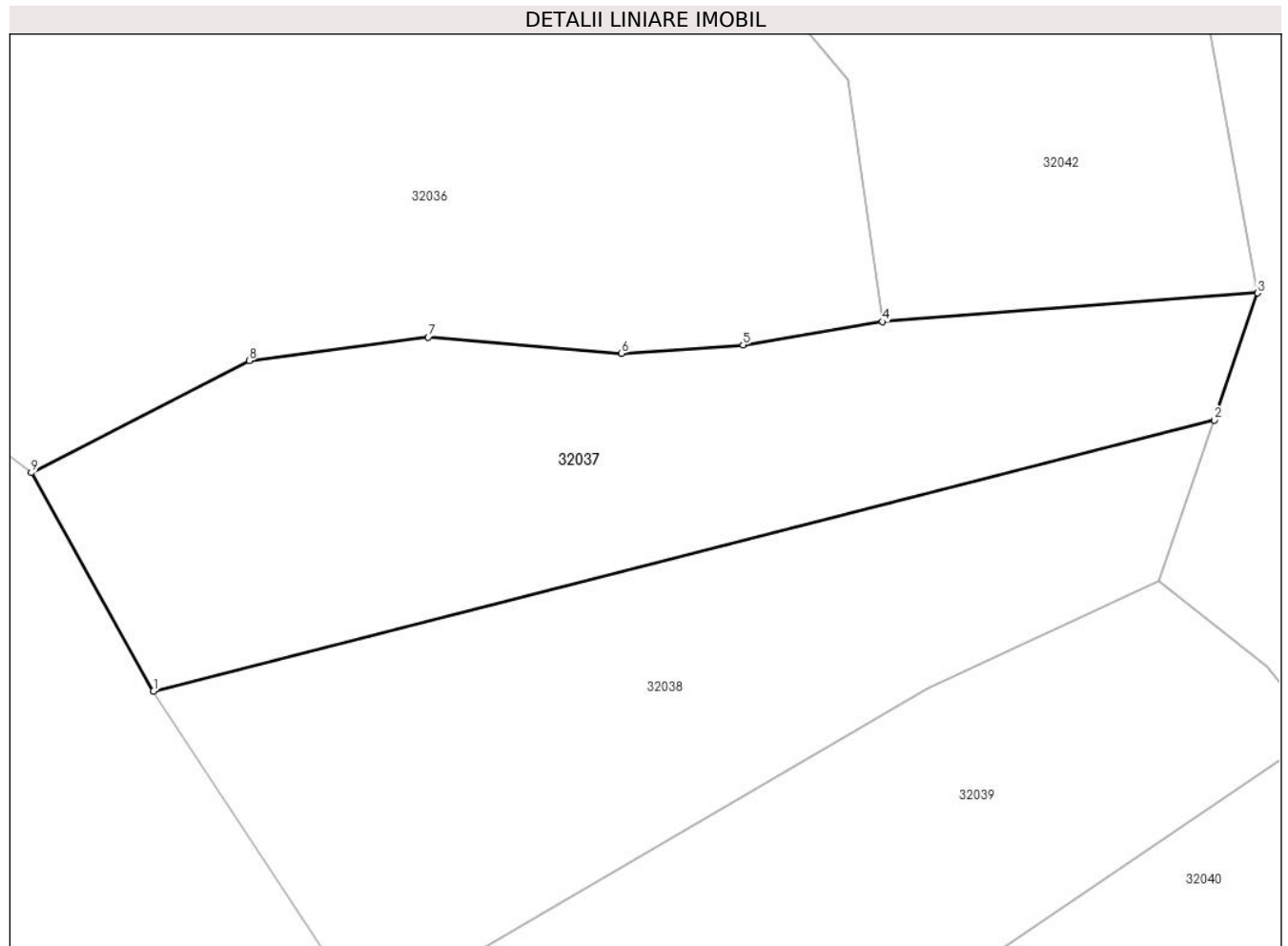
C. Partea III. SARCINI .

Inscrieri privind dezmembramintele dreptului de proprietate, drepturi reale de garanție și sarcini	Referințe
NU SUNT	

Teren

Nr cadastral	Suprafața (mp)*	Observații / Referințe
	2.278	

* Suprafața este determinată în planul de proiecție Stereo 70.



Date referitoare la teren

Crt	Categorie folosință	Intravilan	Suprafața (mp)	Tarla	Parcelă	Nr. topo	Observații / Referințe
1	faneata	DA	170	-	-	-	
2	faneata	NU	2.108	-	-	-	

Lungime Segmente

1) Valorile lungimilor segmentelor sunt obținute din proiecție în plan.

Punct început	X / Y	Punct sfârșit	X / Y	Lungime segment (** (m)
1	366.575,124 542.077,747	2	366.676,097 542.103,502	104.206
2	366.676,097 542.103,502	3	366.680,234 542.115,589	12.776
3	366.680,234 542.115,589	4	366.644,506 542.112,865	35.832
4	366.644,506 542.112,865	5	366.631,248 542.110,668	13.439

Punct început	X / Y	Punct sfârșit	X / Y	Lungime segment (** (m)
5	366.631,248 542.110,668	6	366.619,696 542.109,844	11.581
6	366.619,696 542.109,844	7	366.601,276 542.111,395	18.485
7	366.601,276 542.111,395	8	366.584,225 542.109,152	17.198
8	366.584,225 542.109,152	9	366.563,508 542.098,511	23.29
9	366.563,508 542.098,511	1	366.575,124 542.077,747	23.792

** Lungimile segmentelor sunt determinate în planul de proiecție Stereo 70 și sunt rotunjite la 1 milimetru.

*** Distanța dintre puncte este formată din segmente cumulate ce sunt mai mici decât valoarea 1 milimetru.

**DATE DESPRE IMOBILUL NR. 32038**

Oficiul de Cadastru și Publicitate Imobiliară ALBA
Biroul de Cadastru și Publicitate Imobiliară Campeni

A. Partea I. Descrierea imobilului

TEREN Necunoscut

Adresa: Loc. Muncelu, Jud. Alba

Nr. Crt	Nr cadastral Nr. topografic	Suprafața* (mp)	Observații / Referințe
A1		2.219	Sector cadastral:32 Teren neimprejmut;

B. Partea II. Proprietari și acte

Inscrieri privitoare la dreptul de proprietate și alte drepturi reale		Referințe
1 / 25/03/2024		
Act Normativ nr. 7, din 13/03/1996 emis de PARLAMENTUL ROMÂNIEI (lege);		
B1	Intabulare, drept de PROPRIETATE, dobândit prin Lege, cota actuala 1/1 1) NEIDENTIFICAT NEIDENTIFICAT	A1
Act Administrativ nr. 1498, din 25/03/2024 emis de PRIMĂRIA ORAȘULUI BAIA DE ARIEȘ (adeverinta);		
B2	Se notează posesia faptică în favoarea lui 1) CÂMPEAN COSMIN-IOAN	A1

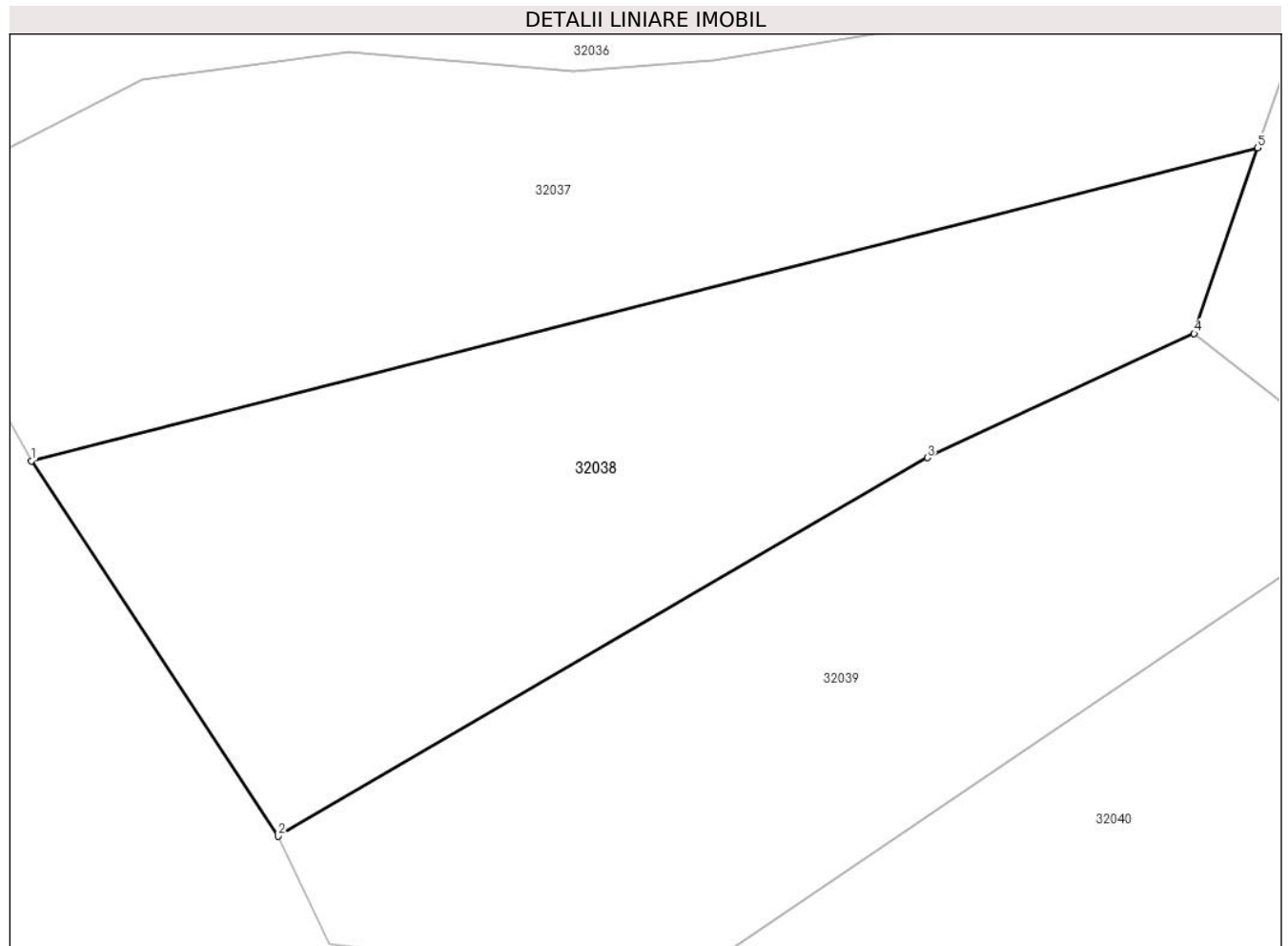
C. Partea III. SARCINI .

Inscrieri privind dezmembramintele dreptului de proprietate, drepturi reale de garanție și sarcini	Referințe
NU SUNT	

Teren

Nr cadastral	Suprafața (mp)*	Observații / Referințe
	2.219	

* Suprafața este determinată în planul de proiecție Stereo 70.



Date referitoare la teren

Crt	Categorie folosință	Intravilan	Suprafața (mp)	Tarla	Parcelă	Nr. topo	Observații / Referințe
1	faneata	DA	425	-	-	-	
2	faneata	NU	1.794	-	-	-	

Lungime Segmente

1) Valorile lungimilor segmentelor sunt obținute din proiecție în plan.

Punct început	X / Y	Punct sfârșit	X / Y	Lungime segment (** (m)
1	366.575,124 542.077,747	2	366.595,432 542.046,884	36.945
2	366.595,432 542.046,884	3	366.648,913 542.078,023	61.887
3	366.648,913 542.078,023	4	366.670,869 542.088,226	24.211
4	366.670,869 542.088,226	5	366.676,097 542.103,502	16.145

Punct început	X / Y	Punct sfârșit	X / Y	Lungime segment (** (m)
5	366.676,097 542.103,502	1	366.575,124 542.077,747	104.206

** Lungimile segmentelor sunt determinate în planul de proiecție Stereo 70 și sunt rotunjite la 1 milimetru.

*** Distanța dintre puncte este formată din segmente cumulate ce sunt mai mici decât valoarea 1 milimetru.

**DATE DESPRE IMOBILUL NR. 32039**

Oficiul de Cadastru și Publicitate Imobiliară ALBA
Biroul de Cadastru și Publicitate Imobiliară Campeni

A. Partea I. Descrierea imobilului

TEREN Necunoscut

Adresa: Loc. Muncelu, Jud. Alba

Nr. Crt	Nr cadastral Nr. topografic	Suprafața* (mp)	Observații / Referințe
A1		2.417	Sector cadastral:32 Teren neimprejmut;

B. Partea II. Proprietari și acte

Inscrieri privitoare la dreptul de proprietate și alte drepturi reale		Referințe
1 / 25/03/2024		
Act Normativ nr. 7, din 13/03/1996 emis de PARLAMENTUL ROMÂNIEI (lege);		
B1	Intabulare, drept de PROPRIETATE, dobândit prin Lege, cota actuala 1/1 1) NEIDENTIFICAT NEIDENTIFICAT	A1
Act Administrativ nr. 1498, din 25/03/2024 emis de PRIMĂRIA ORAȘULUI BAI A DE ARIEȘ (adeverinta);		
B2	Se notează posesia faptică în favoarea lui 1) LAZĂR FELICIA	A1

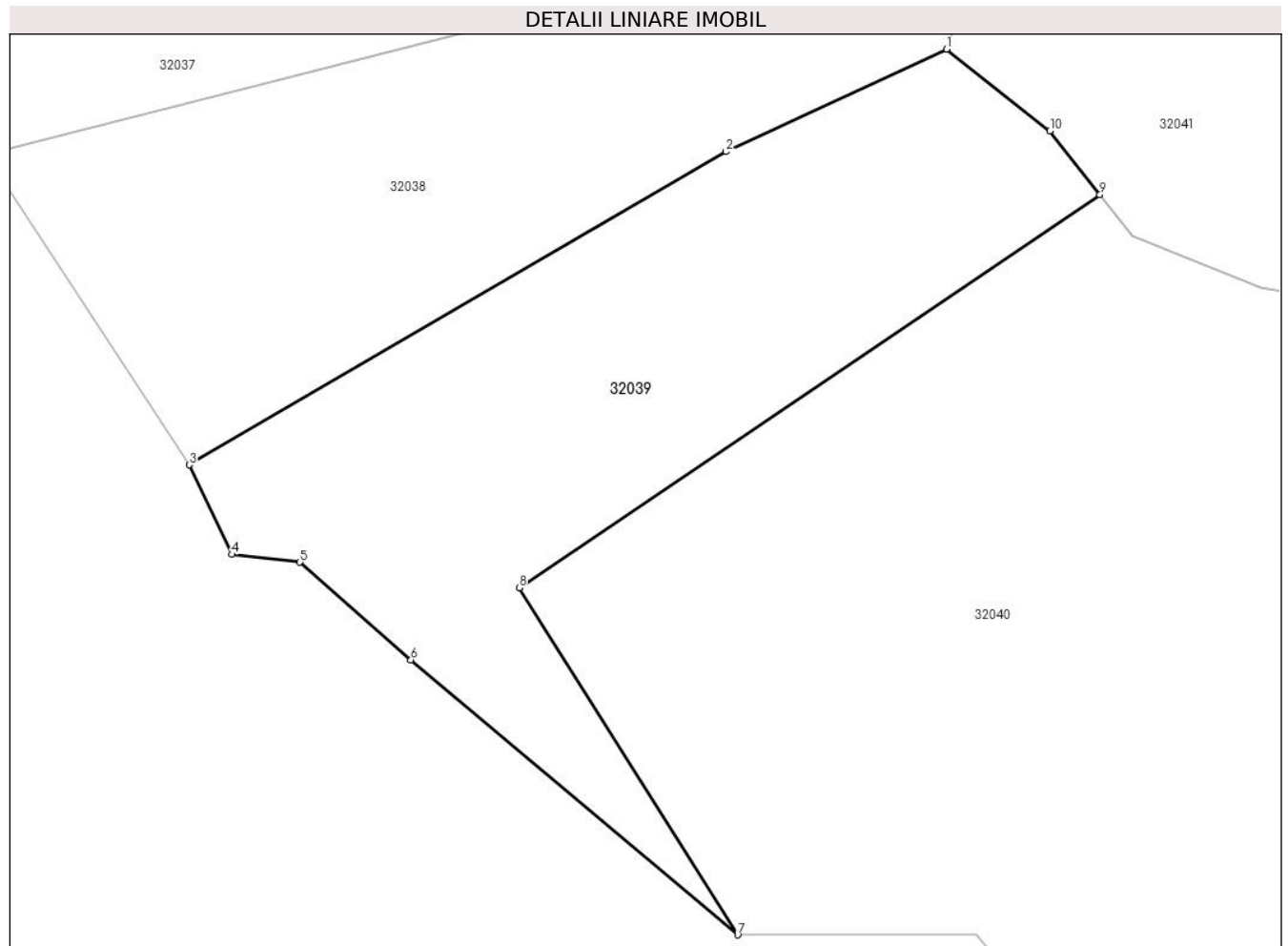
C. Partea III. SARCINI .

Inscrieri privind dezmembramintele dreptului de proprietate, drepturi reale de garanție și sarcini	Referințe
NU SUNT	

Teren

Nr cadastral	Suprafața (mp)*	Observații / Referințe
	2.417	

* Suprafața este determinată în planul de proiecție Stereo 70.



Date referitoare la teren

Crt	Categorie folosință	Intra vilan	Suprafața (mp)	Tarla	Parcelă	Nr. topo	Observații / Referințe
1	faneata	DA	174	-	-	-	
2	faneata	NU	2.243	-	-	-	

Lungime Segmente

1) Valorile lungimilor segmentelor sunt obținute din proiecție în plan.

Punct început	X / Y	Punct sfârșit	X / Y	Lungime segment (** (m))
1	366.670,869 542.088,226	2	366.648,913 542.078,023	24.211
2	366.648,913 542.078,023	3	366.595,432 542.046,884	61.887
3	366.595,432 542.046,884	4	366.599,7 542.037,964	9.888
4	366.599,7 542.037,964	5	366.606,48 542.037,184	6.824

Punct început	X / Y	Punct sfârșit	X / Y	Lungime segment (** (m)
5	366.606,48 542.037,184	6	366.617,527 542.027,483	14.702
6	366.617,527 542.027,483	7	366.650,071 542.000,127	42.514
7	366.650,071 542.000,127	8	366.628,324 542.034,664	40.813
8	366.628,324 542.034,664	9	366.686,162 542.073,741	69.801
9	366.686,162 542.073,741	10	366.681,163 542.080,097	8.086
10	366.681,163 542.080,097	1	366.670,869 542.088,226	13.117

** Lungimile segmentelor sunt determinate în planul de proiecție Stereo 70 și sunt rotunjite la 1 milimetru.

*** Distanța dintre puncte este formată din segmente cumulate ce sunt mai mici decât valoarea 1 milimetru.

**DATE DESPRE IMOBILUL NR. 32040**

Oficiul de Cadastru și Publicitate Imobiliară ALBA
Biroul de Cadastru și Publicitate Imobiliară Campeni

A. Partea I. Descrierea imobilului

TEREN Extravilan

Adresa: Jud. Alba

Nr. Crt	Nr cadastral Nr. topografic	Suprafața* (mp)	Observații / Referințe
A1		7.767	Sector cadastral:32 Teren neimprijmit;

B. Partea II. Proprietari și acte

Inscrieri privitoare la dreptul de proprietate și alte drepturi reale		Referințe
1 / 25/03/2024		
Act Normativ nr. 7, din 13/03/1996 emis de PARLAMENTUL ROMÂNIEI (lege);		
B1	Intabulare, drept de PROPRIETATE, dobândit prin Lege, cota actuala 1/1 1) NEIDENTIFICAT NEIDENTIFICAT	A1
Act Administrativ nr. 1498, din 25/03/2024 emis de PRIMĂRIA ORAȘULUI BAIA DE ARIEȘ (adeverinta);		
B2	Se notează posesia faptică în favoarea lui 1) HAIUC MIRCEA	A1

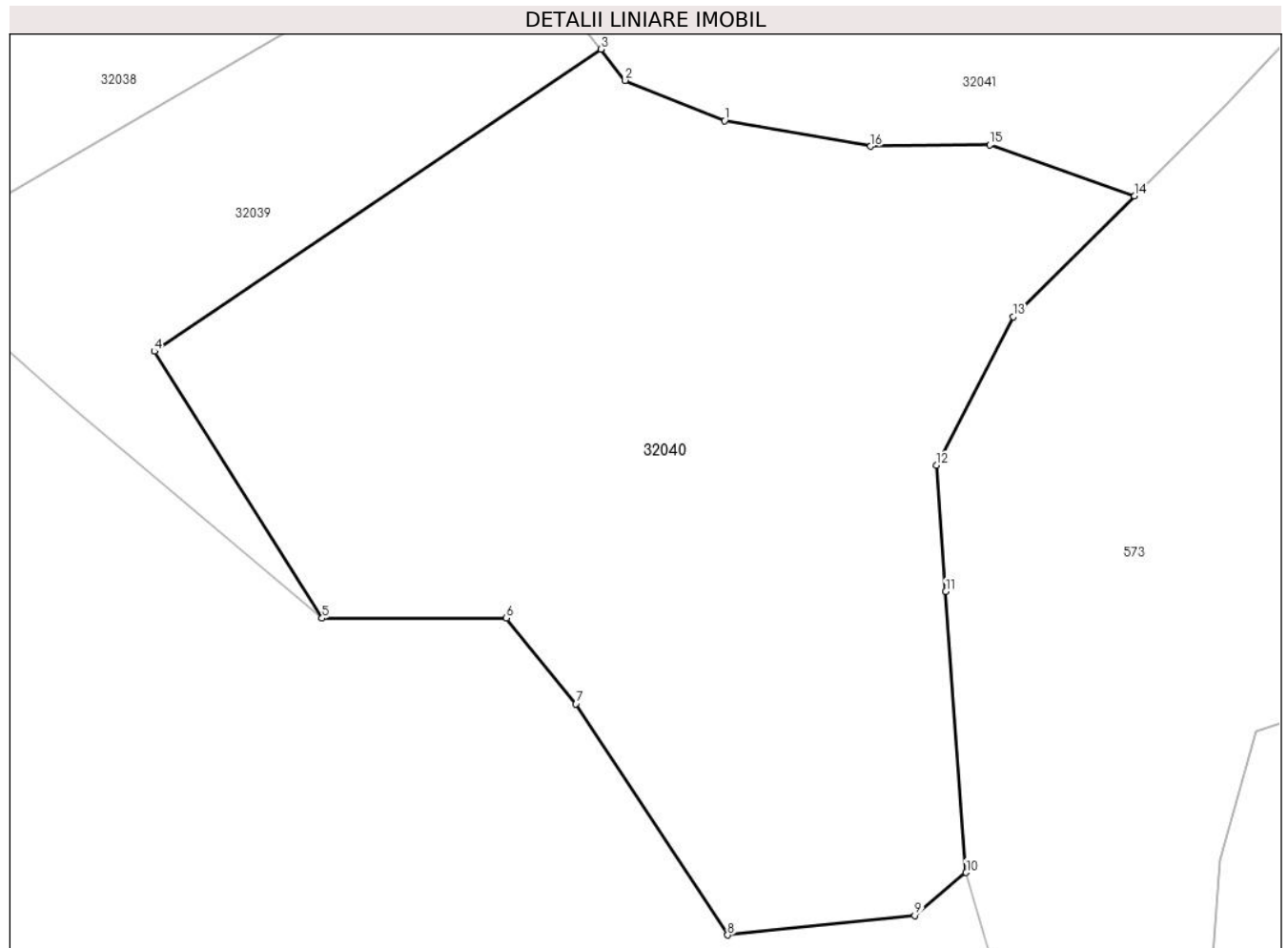
C. Partea III. SARCINI .

Inscrieri privind dezmembramintele dreptului de proprietate, drepturi reale de garanție și sarcini	Referințe
NU SUNT	

Teren

Nr cadastral	Suprafața (mp)*	Observații / Referințe
	7.767	

* Suprafața este determinată în planul de proiecție Stereo 70.



Date referitoare la teren

Crt	Categorie folosință	Intravilan	Suprafața (mp)	Tarla	Parcelă	Nr. topo	Observații / Referințe
1	faneata	NU	7.767	-	-	-	

Lungime Segmente

1) Valorile lungimilor segmentelor sunt obținute din proiecție în plan.

Punct început	X / Y	Punct sfârșit	X / Y	Lungime segment (** (m)
1	366.702,199 542.064,504	2	366.689,335 542.069,707	13.876
2	366.689,335 542.069,707	3	366.686,162 542.073,741	5.133
3	366.686,162 542.073,741	4	366.628,324 542.034,664	69.801
4	366.628,324 542.034,664	5	366.650,071 542.000,127	40.813
5	366.650,071 542.000,127	6	366.673,899 542.000,135	23.828

Punct început	X / Y	Punct sfârșit	X / Y	Lungime segment (** (m)
6	366.673,899 542.000,135	7	366.682,929 541.989,039	14.306
7	366.682,929 541.989,039	8	366.702,615 541.959,139	35.798
8	366.702,615 541.959,139	9	366.726,848 541.961,652	24.363
9	366.726,848 541.961,652	10	366.733,49 541.967,228	8.673
10	366.733,49 541.967,228	11	366.730,848 542.003,57	36.437
11	366.730,848 542.003,57	12	366.729,66 542.019,909	16.383
12	366.729,66 542.019,909	13	366.739,574 542.039,12	21.619
13	366.739,574 542.039,12	14	366.755,329 542.054,75	22.192
14	366.755,329 542.054,75	15	366.736,592 542.061,356	19.867
15	366.736,592 542.061,356	16	366.721,116 542.061,186	15.477
16	366.721,116 542.061,186	1	366.702,199 542.064,504	19.206

** Lungimile segmentelor sunt determinate în planul de proiecție Stereo 70 și sunt rotunjite la 1 milimetru.

*** Distanța dintre puncte este formată din segmente cumulate ce sunt mai mici decât valoarea 1 milimetru.

**DATE DESPRE IMOBILUL NR. 32041**

Oficiul de Cadastru și Publicitate Imobiliară ALBA
Biroul de Cadastru și Publicitate Imobiliară Campeni

A. Partea I. Descrierea imobilului

TEREN Extravilan

Adresa: Jud. Alba

Nr. Crt	Nr cadastral Nr. topografic	Suprafața* (mp)	Observații / Referințe
A1		7.521	Sector cadastral:32 Teren neimprijmit;

B. Partea II. Proprietari și acte

Inscrieri privitoare la dreptul de proprietate și alte drepturi reale		Referințe
1 / 25/03/2024		
Act Normativ nr. 7, din 13/03/1996 emis de PARLAMENTUL ROMÂNIEI (lege);		
B1	Intabulare, drept de PROPRIETATE, dobândit prin Lege, cota actuala 1/1 1) NEIDENTIFICAT NEIDENTIFICAT	A1
Act Administrativ nr. 1498, din 25/03/2024 emis de PRIMĂRIA ORAȘULUI BAI A DE ARIEȘ (adeverinta);		
B2	Se notează posesia faptică în favoarea lui 1) RUS IOAN	A1

C. Partea III. SARCINI .

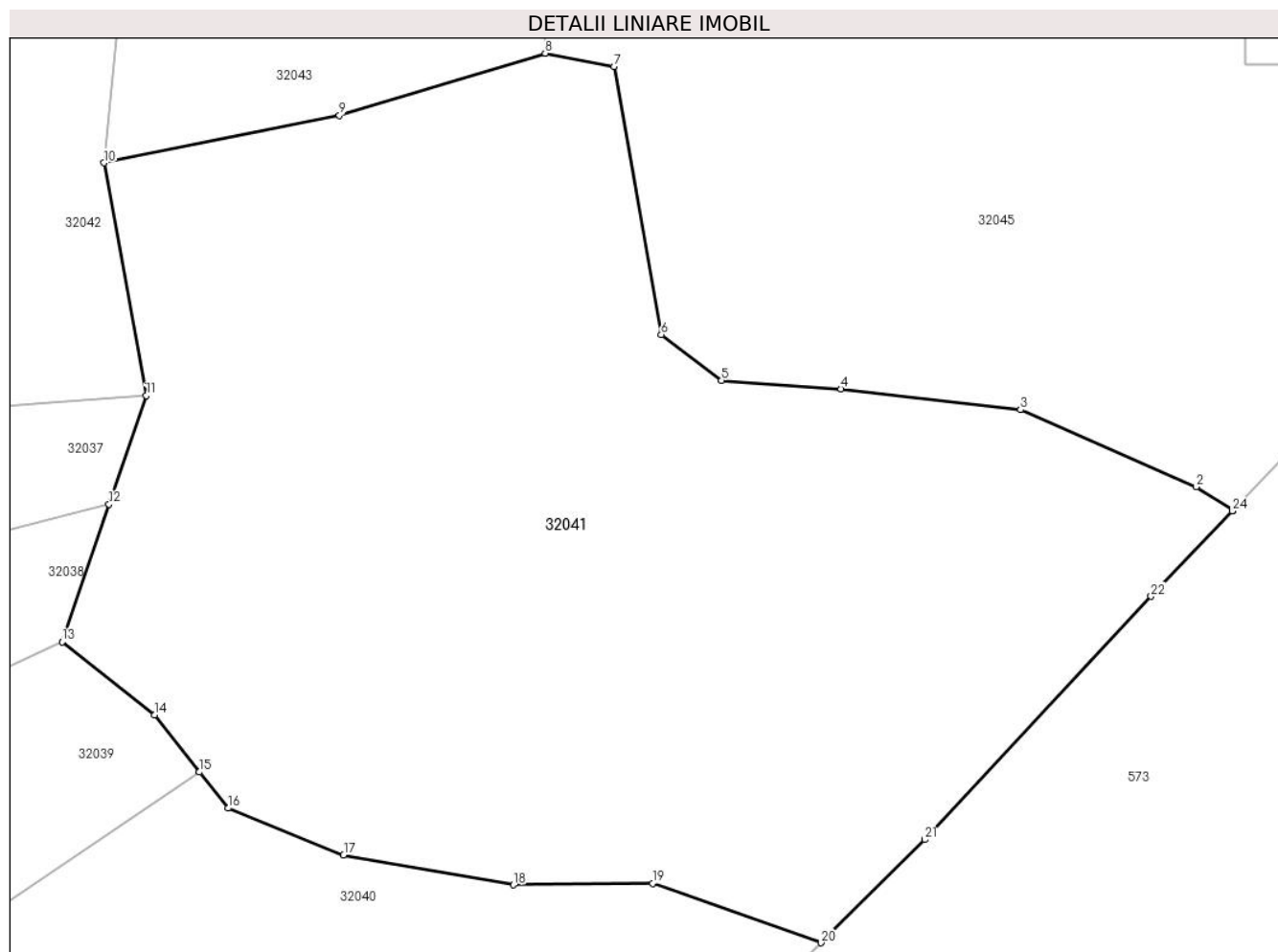
Inscrieri privind dezmembramintele dreptului de proprietate, drepturi reale de garanție și sarcini	Referințe
NU SUNT	

Anexa Nr. 1 La Partea I

Teren

Nr cadastral	Suprafața (mp)*	Observații / Referințe
	7.521	

* Suprafața este determinată în planul de proiecție Stereo 70.



Date referitoare la teren

Crt	Categorie folosință	Intravilan	Suprafața (mp)	Tarla	Parcelă	Nr. topo	Observații / Referințe
1	faneata	NU	7.521	-	-	-	

Lungime Segmente

1) Valorile lungimilor segmentelor sunt obținute din proiecție în plan.

Punct început	X / Y	Punct sfârșit	X / Y	Lungime segment (** (m)
1	366.801,195 542.102,874	2	366.797,056 542.105,441	4.871
3	366.777,52 542.114,019	4	366.757,56 542.116,344	20.096
5	366.744,256 542.117,29	6	366.737,554 542.122,378	8.414
7	366.732,282 542.152,201	8	366.724,629 542.153,664	7.791
9	366.701,737 542.146,747	10	366.675,553 542.141,486	26.707

Punct început	X / Y	Punct sfârșit	X / Y	Lungime segment (** (m)
2	366.797,056 542.105,441	3	366.777,52 542.114,019	21.336
4	366.757,56 542.116,344	5	366.744,256 542.117,29	13.337
6	366.737,554 542.122,378	7	366.732,282 542.152,201	30.286
8	366.724,629 542.153,664	9	366.701,737 542.146,747	23.914
10	366.675,553 542.141,486	11	366.680,234 542.115,589	26.317

Punct început	X / Y	Punct sfârșit	X / Y	Lungime segment (** (m))
11	366.680,234 542.115,589	12	366.676,097 542.103,502	12.776
13	366.670,869 542.088,226	14	366.681,163 542.080,097	13.117
15	366.686,162 542.073,741	16	366.689,335 542.069,707	5.133
17	366.702,199 542.064,504	18	366.721,116 542.061,186	19.206
19	366.736,592 542.061,356	20	366.755,329 542.054,75	19.867
21	366.766,889 542.066,218	22	366.792,06 542.093,266	36.948
23	366.801,073 542.102,745	24	366.801,081 542.102,753	0.012

Punct început	X / Y	Punct sfârșit	X / Y	Lungime segment (** (m))
12	366.676,097 542.103,502	13	366.670,869 542.088,226	16.145
14	366.681,163 542.080,097	15	366.686,162 542.073,741	8.086
16	366.689,335 542.069,707	17	366.702,199 542.064,504	13.876
18	366.721,116 542.061,186	19	366.736,592 542.061,356	15.477
20	366.755,329 542.054,75	21	366.766,889 542.066,218	16.283
22	366.792,06 542.093,266	23	366.801,073 542.102,745	13.079
24	366.801,081 542.102,753	1	366.801,195 542.102,874	0.166

** Lungimile segmentelor sunt determinate în planul de proiecție Stereo 70 și sunt rotunjite la 1 milimetru.

*** Distanța dintre puncte este formată din segmente cumulate ce sunt mai mici decât valoarea 1 milimetru.

**DATE DESPRE IMOBILUL NR. 32042**

Oficiul de Cadastru și Publicitate Imobiliară ALBA
Biroul de Cadastru și Publicitate Imobiliară Campeni

A. Partea I. Descrierea imobilului

TEREN Extravilan

Adresa: Jud. Alba

Nr. Crt	Nr cadastral Nr. topografic	Suprafața* (mp)	Observații / Referințe
A1		14.269	Sector cadastral:32 Teren neimprijmit;

B. Partea II. Proprietari și acte

Inscrieri privitoare la dreptul de proprietate și alte drepturi reale		Referințe
1 / 25/03/2024		
Act Normativ nr. 7, din 13/03/1996 emis de PARLAMENTUL ROMÂNIEI (lege);		
B1	Inscrierea provizorie, drept de PROPRIETATE, dobandit prin Lege, cota actuala 1/1	A1
1) UAT BAIA DE ARIEȘ, CIF:4561898, PROPRIETAR NEIDENTIFICAT		

C. Partea III. SARCINI .

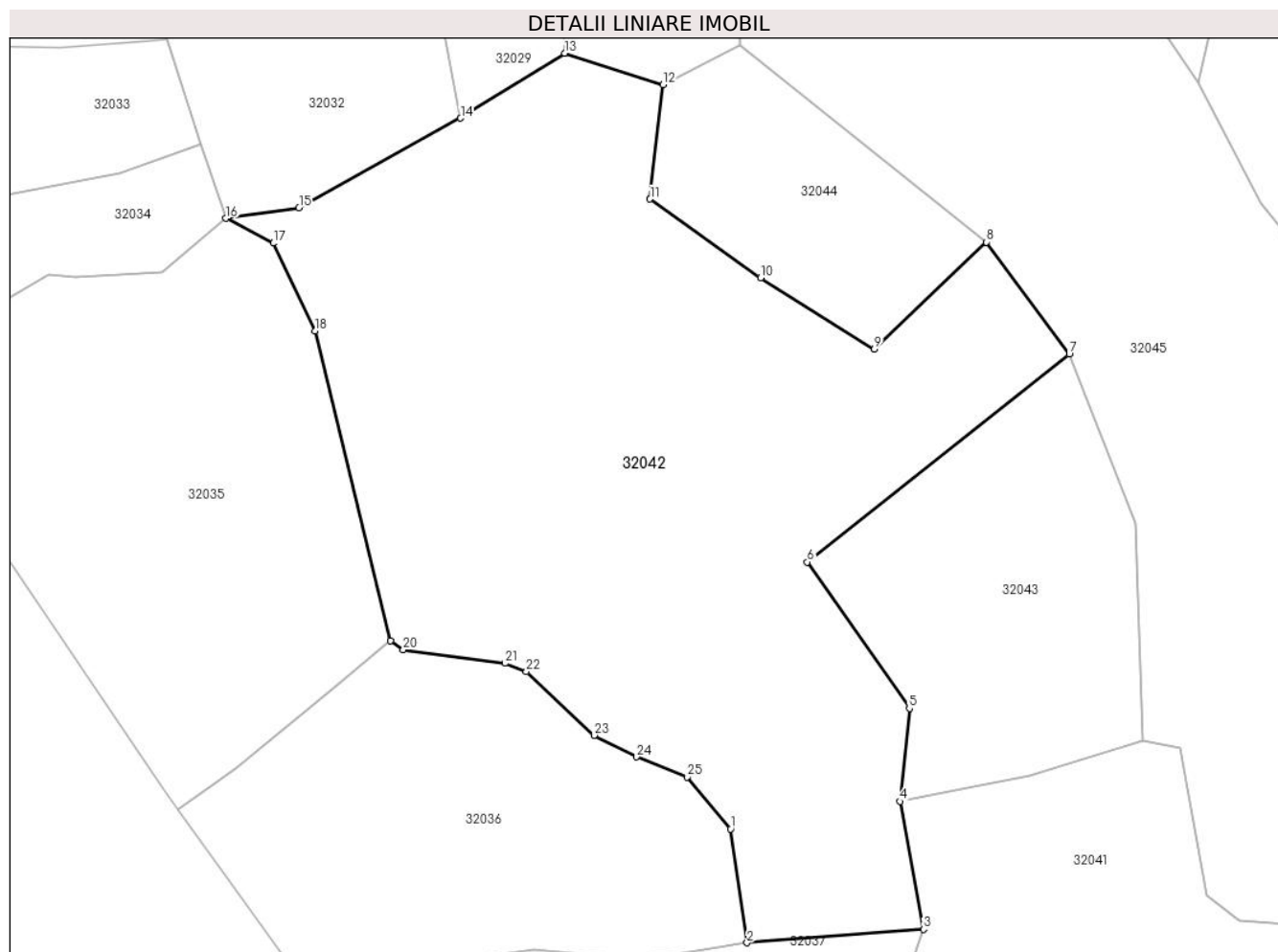
Inscrieri privind dezmembramintele dreptului de proprietate, drepturi reale de garanție și sarcini	Referințe
NU SUNT	

Anexa Nr. 1 La Partea I

Teren

Nr cadastral	Suprafața (mp)*	Observații / Referințe
	14.269	

* Suprafața este determinată în planul de proiecție Stereo 70.



Date referitoare la teren

Crt	Categorie folosință	Intra vilan	Suprafața (mp)	Tarla	Parcelă	Nr. topo	Observații / Referințe
1	faneata	NU	14.269	-	-	-	

Lungime Segmente

1) Valorile lungimilor segmentelor sunt obținute din proiecție în plan.

Punct început	X / Y	Punct sfârșit	X / Y	Lungime segment (** (m)
1	366.641,198 542.135,907	2	366.644,506 542.112,865	23.278
3	366.680,234 542.115,589	4	366.675,553 542.141,486	26.317
5	366.677,408 542.160,326	6	366.656,743 542.189,95	36.12
7	366.709,79 542.232,002	8	366.693,04 542.254,709	28.216
9	366.670,32 542.233,054	10	366.647,297 542.247,49	27.175

Punct început	X / Y	Punct sfârșit	X / Y	Lungime segment (** (m)
2	366.644,506 542.112,865	3	366.680,234 542.115,589	35.832
4	366.675,553 542.141,486	5	366.677,408 542.160,326	18.931
6	366.656,743 542.189,95	7	366.709,79 542.232,002	67.694
8	366.693,04 542.254,709	9	366.670,32 542.233,054	31.387
10	366.647,297 542.247,49	11	366.624,853 542.263,44	27.534

Punct început	X / Y	Punct sfârșit	X / Y	Lungime segment (** (m)
11	366.624,853 542.263,44	12	366.627,479 542.286,569	23.277
13	366.607,591 542.292,956	14	366.586,475 542.279,801	24.878
15	366.553,732 542.261,639	16	366.538,967 542.259,538	14.914
17	366.548,515 542.254,5	18	366.557,022 542.236,718	19.712
19	366.572,321 542.174,039	20	366.574,889 542.172,217	3.149
21	366.595,48 542.169,45	22	366.599,814 542.167,753	4.654
23	366.613,512 542.154,857	24	366.622,132 542.150,49	9.663
25	366.632,347 542.146,439	1	366.641,198 542.135,907	13.757

Punct început	X / Y	Punct sfârșit	X / Y	Lungime segment (** (m)
12	366.627,479 542.286,569	13	366.607,591 542.292,956	20.888
14	366.586,475 542.279,801	15	366.553,732 542.261,639	37.443
16	366.538,967 542.259,538	17	366.548,515 542.254,5	10.795
18	366.557,022 542.236,718	19	366.572,321 542.174,039	64.519
20	366.574,889 542.172,217	21	366.595,48 542.169,45	20.776
22	366.599,814 542.167,753	23	366.613,512 542.154,857	18.814
24	366.622,132 542.150,49	25	366.632,347 542.146,439	10.989

** Lungimile segmentelor sunt determinate în planul de proiecție Stereo 70 și sunt rotunjite la 1 milimetru.

*** Distanța dintre puncte este formată din segmente cumulate ce sunt mai mici decât valoarea 1 milimetru.

**DATE DESPRE IMOBILUL NR. 32043**

Oficiul de Cadastru și Publicitate Imobiliară ALBA
Biroul de Cadastru și Publicitate Imobiliară Campeni

A. Partea I. Descrierea imobilului

TEREN Extravilan

Adresa: Jud. Alba

Nr. Crt	Nr cadastral Nr. topografic	Suprafața* (mp)	Observații / Referințe
A1		3.774	Sector cadastral:32 Teren neimprejmut;

B. Partea II. Proprietari și acte

Inscrieri privitoare la dreptul de proprietate și alte drepturi reale		Referințe
1 / 25/03/2024		
Act Normativ nr. 7, din 13/03/1996 emis de PARLAMENTUL ROMÂNIEI (lege);		
B1	Intabulare, drept de PROPRIETATE, dobândit prin Lege, cota actuala 1/1 1) NEIDENTIFICAT NEIDENTIFICAT	A1
Act Administrativ nr. 1498, din 25/03/2024 emis de PRIMĂRIA ORAȘULUI BAIA DE ARIEȘ (adeverinta);		
B2	Se notează posesia faptică în favoarea lui 1) RUS ELENA 2) CIABA MARGARETA	A1

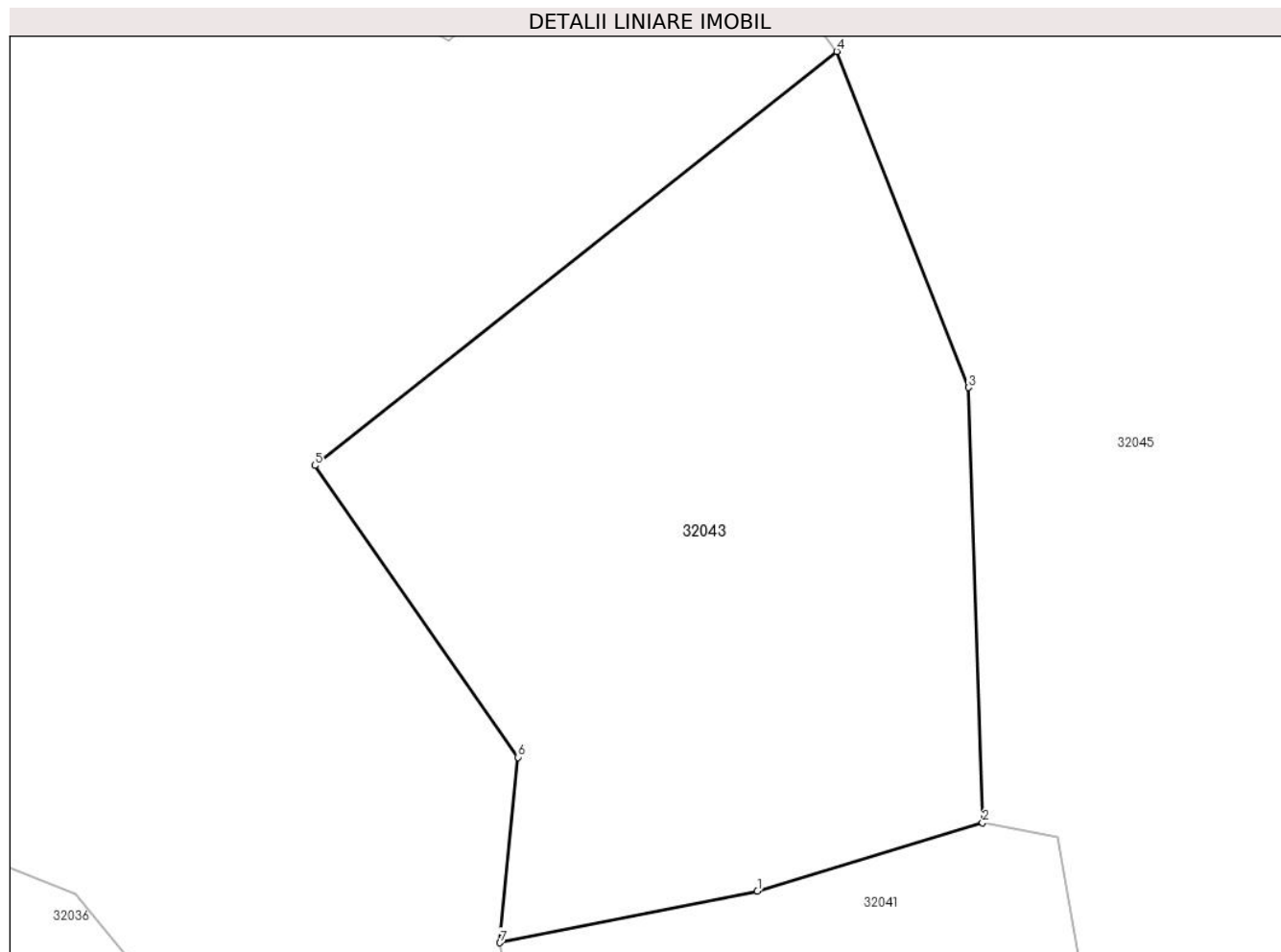
C. Partea III. SARCINI .

Inscrieri privind dezmembramintele dreptului de proprietate, drepturi reale de garanție și sarcini	Referințe
NU SUNT	

Teren

Nr cadastral	Suprafața (mp)*	Observații / Referințe
	3.774	

* Suprafața este determinată în planul de proiecție Stereo 70.



Date referitoare la teren

Crt	Categorie folosință	Intra vilan	Suprafața (mp)	Tarla	Parcelă	Nr. topo	Observații / Referințe
1	faneata	NU	3.774	-	-	-	

Lungime Segmente

1) Valorile lungimilor segmentelor sunt obținute din proiecție în plan.

Punct început	X / Y	Punct sfârșit	X / Y	Lungime segment (** (m)
1	366.701,737 542.146,747	2	366.724,629 542.153,664	23.914
2	366.724,629 542.153,664	3	366.723,198 542.197,868	44.227
3	366.723,198 542.197,868	4	366.709,79 542.232,002	36.673
4	366.709,79 542.232,002	5	366.656,743 542.189,95	67.694
5	366.656,743 542.189,95	6	366.677,408 542.160,326	36.12

Punct început	X / Y	Punct sfârșit	X / Y	Lungime segment (** (m)
6	366.677,408 542.160,326	7	366.675,553 542.141,486	18.931
7	366.675,553 542.141,486	1	366.701,737 542.146,747	26.707

** Lungimile segmentelor sunt determinate în planul de proiecție Stereo 70 și sunt rotunjite la 1 milimetru.

*** Distanța dintre puncte este formată din segmente cumulate ce sunt mai mici decât valoarea 1 milimetru.

**DATE DESPRE IMOBILUL NR. 32044**

Oficiul de Cadastru și Publicitate Imobiliară ALBA
Biroul de Cadastru și Publicitate Imobiliară Campeni

A. Partea I. Descrierea imobilului

TEREN Extravilan

Adresa: Jud. Alba

Nr. Crt	Nr cadastral Nr. topografic	Suprafața* (mp)	Observații / Referințe
A1		2.167	Sector cadastral:32 Teren neimprijmit;

B. Partea II. Proprietari și acte

Inscrieri privitoare la dreptul de proprietate și alte drepturi reale		Referințe
1 / 25/03/2024		
Act Normativ nr. 7, din 13/03/1996 emis de PARLAMENTUL ROMÂNIEI (lege);		
B1	Intabulare, drept de PROPRIETATE, dobândit prin Lege, cota actuala 1/1 1) NEIDENTIFICAT NEIDENTIFICAT	A1
Act Administrativ nr. 1498, din 25/03/2024 emis de PRIMĂRIA ORAȘULUI BAIA DE ARIEȘ (adeverinta);		
B2	Se notează posesia faptică în favoarea lui 1) PITIC ADRIANA	A1

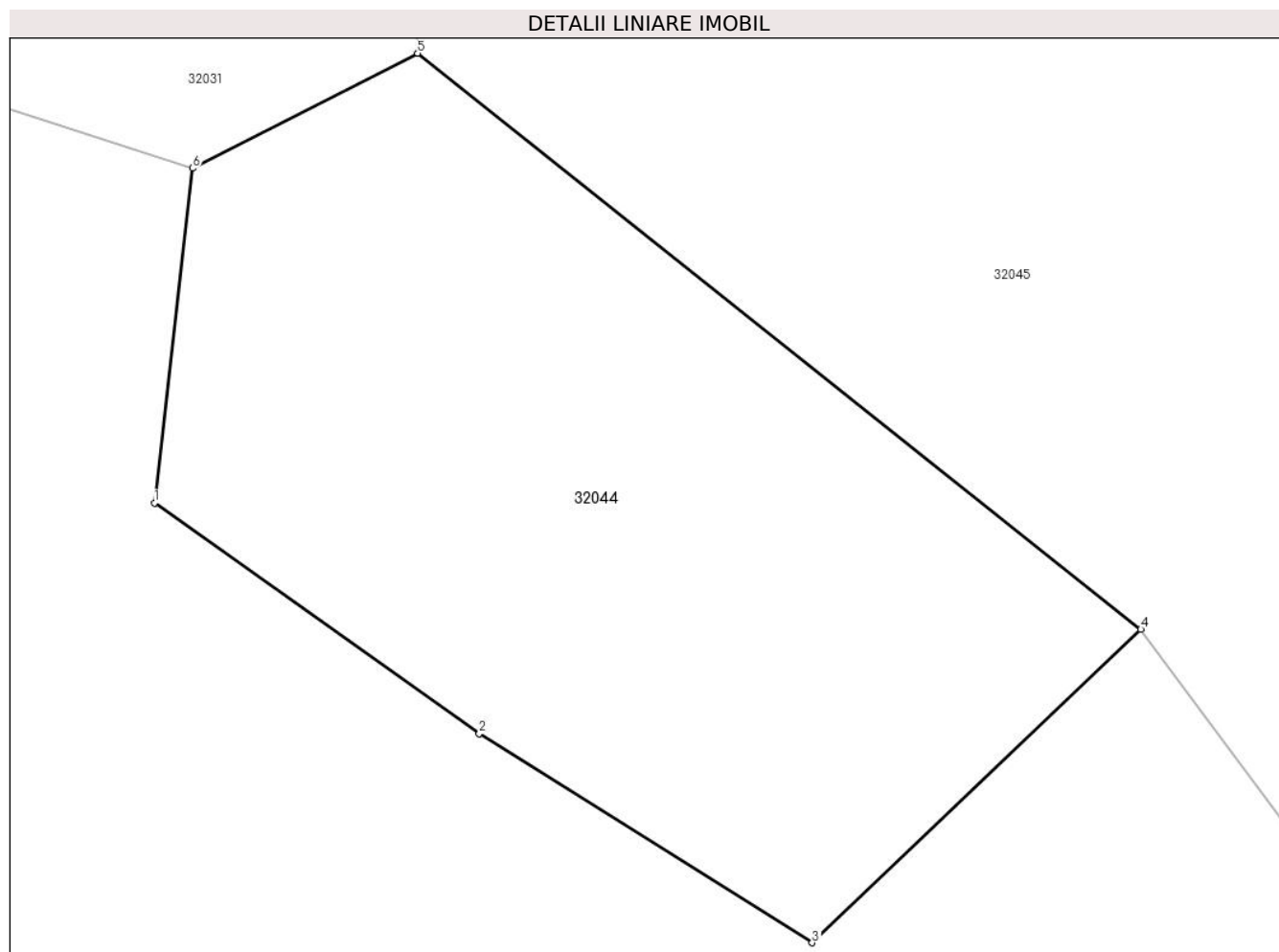
C. Partea III. SARCINI .

Inscrieri privind dezmembramintele dreptului de proprietate, drepturi reale de garanție și sarcini	Referințe
NU SUNT	

Teren

Nr cadastral	Suprafața (mp)*	Observații / Referințe
	2.167	

* Suprafața este determinată în planul de proiecție Stereo 70.



Date referitoare la teren

Crt	Categorie folosință	Intra vilan	Suprafața (mp)	Tarla	Parcelă	Nr. topo	Observații / Referințe
1	faneata	NU	2.167	-	-	-	

Lungime Segmente

1) Valorile lungimilor segmentelor sunt obținute din proiecție în plan.

Punct început	X / Y	Punct sfârșit	X / Y	Lungime segment (** (m)
1	366.624,853 542.263,44	2	366.647,297 542.247,49	27.534
2	366.647,297 542.247,49	3	366.670,32 542.233,054	27.175
3	366.670,32 542.233,054	4	366.693,04 542.254,709	31.387
4	366.693,04 542.254,709	5	366.643,044 542.294,512	63.906
5	366.643,044 542.294,512	6	366.627,479 542.286,569	17.475

Punct început	X / Y	Punct sfârșit	X / Y	Lungime segment (** (m)
6	366.627,479 542.286,569	1	366.624,853 542.263,44	23.277

** Lungimile segmentelor sunt determinate în planul de proiecție Stereo 70 și sunt rotunjite la 1 milimetru.

*** Distanța dintre puncte este formată din segmente cumulate ce sunt mai mici decât valoarea 1 milimetru.

**DATE DESPRE IMOBILUL NR. 32045**

Oficiul de Cadastru și Publicitate Imobiliară ALBA
Biroul de Cadastru și Publicitate Imobiliară Campeni

A. Partea I. Descrierea imobilului

TEREN Extravilan

Adresa: Jud. Alba

Nr. Crt	Nr cadastral Nr. topografic	Suprafața* (mp)	Observații / Referințe
A1		16.553	Sector cadastral:32 Teren neimprijmit;

B. Partea II. Proprietari și acte

Inscrieri privitoare la dreptul de proprietate și alte drepturi reale		Referințe
1 / 25/03/2024		
Act Normativ nr. 7, din 13/03/1996 emis de PARLAMENTUL ROMÂNIEI (lege);		
B1	Inscrierea provizorie, drept de PROPRIETATE, dobandit prin Lege, cota actuala 1/1	A1
1) UAT BAIA DE ARIEȘ, CIF:4561898, PROPRIETAR NEIDENTIFICAT		

C. Partea III. SARCINI .

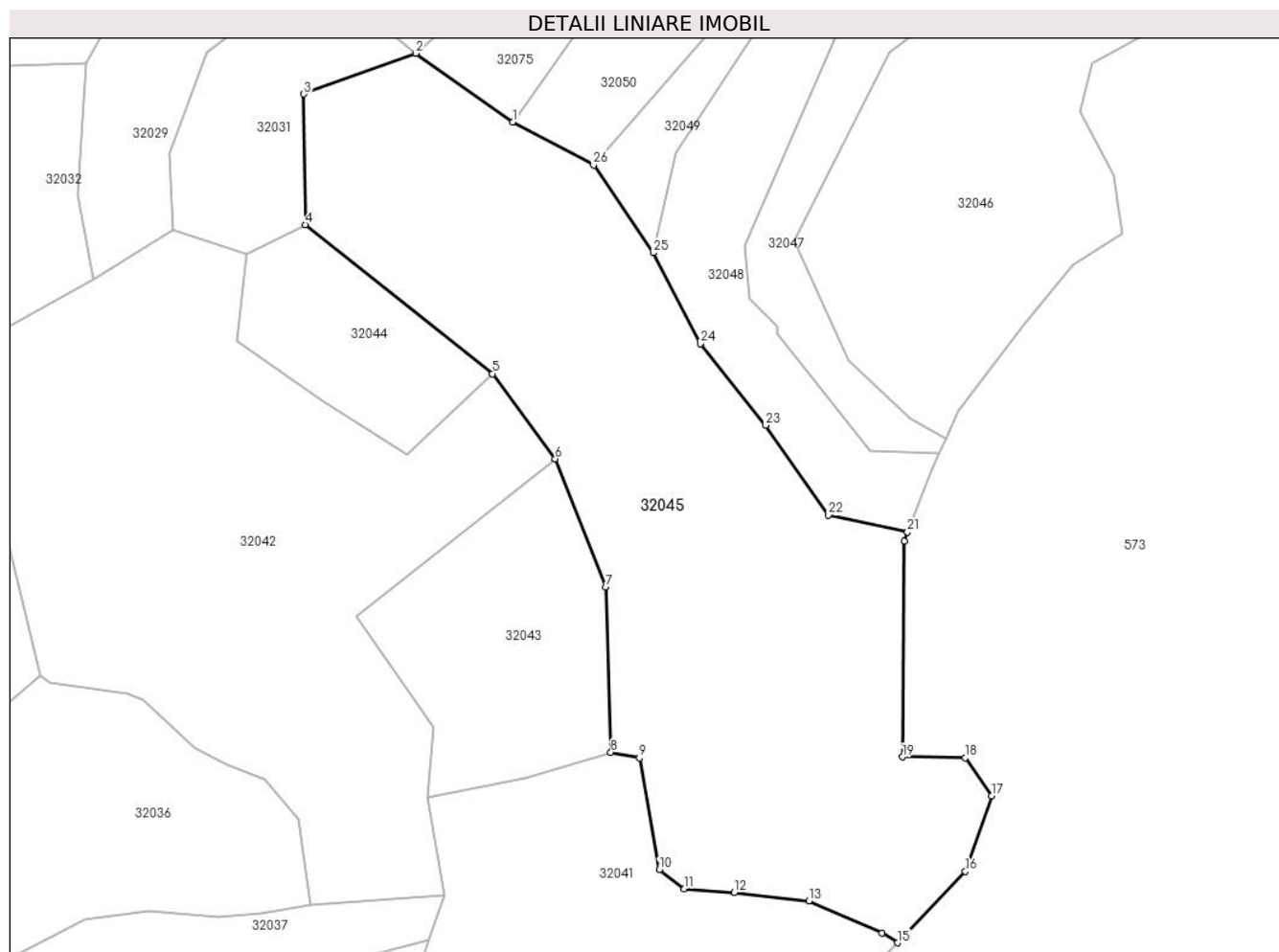
Inscrieri privind dezmembramintele dreptului de proprietate, drepturi reale de garanție și sarcini	Referințe
NU SUNT	

Anexa Nr. 1 La Partea I

Teren

Nr cadastral	Suprafața (mp)*	Observații / Referințe
	16.553	

* Suprafața este determinată în planul de proiecție Stereo 70.



Date referitoare la teren

Crt	Categorie folosință	Intravilan	Suprafața (mp)	Tarla	Parcelă	Nr. topo	Observații / Referințe
1	faneata	NU	16.553	-	-	-	

Lungime Segmente

1) Valorile lungimilor segmentelor sunt obținute din proiecție în plan.

Punct început	X / Y	Punct sfârșit	X / Y	Lungime segment (** (m)
1	366.698,419 542.321,866	2	366.672,571 542.340,224	31.703
3	366.642,622 542.329,367	4	366.643,044 542.294,512	34.857
5	366.693,04 542.254,709	6	366.709,79 542.232,002	28.216
7	366.723,198 542.197,868	8	366.724,629 542.153,664	44.227
9	366.732,282 542.152,201	10	366.737,554 542.122,378	30.286

Punct început	X / Y	Punct sfârșit	X / Y	Lungime segment (** (m)
2	366.672,571 542.340,224	3	366.642,622 542.329,367	31.856
4	366.643,044 542.294,512	5	366.693,04 542.254,709	63.906
6	366.709,79 542.232,002	7	366.723,198 542.197,868	36.673
8	366.724,629 542.153,664	9	366.732,282 542.152,201	7.791
10	366.737,554 542.122,378	11	366.744,256 542.117,29	8.414

Punct început	X / Y	Punct sfârșit	X / Y	Lungime segment (** (m)
11	366.744,256 542.117,29	12	366.757,56 542.116,344	13.337
13	366.777,52 542.114,019	14	366.797,056 542.105,441	21.336
15	366.801,195 542.102,874	16	366.819,294 542.121,907	26.264
17	366.826,307 542.142,042	18	366.819,3 542.152,263	12.392
19	366.802,498 542.152,464	20	366.802,91 542.210,036	57.574
21	366.803,842 542.212,432	22	366.782,74 542.216,978	21.586
23	366.765,887 542.241,0	24	366.748,54 542.262,681	27.767
25	366.735,961 542.287,004	26	366.720,002 542.310,399	28.32

Punct început	X / Y	Punct sfârșit	X / Y	Lungime segment (** (m)
12	366.757,56 542.116,344	13	366.777,52 542.114,019	20.096
14	366.797,056 542.105,441	15	366.801,195 542.102,874	4.871
16	366.819,294 542.121,907	17	366.826,307 542.142,042	21.322
18	366.819,3 542.152,263	19	366.802,498 542.152,464	16.804
20	366.802,91 542.210,036	21	366.803,842 542.212,432	2.571
22	366.782,74 542.216,978	23	366.765,887 542.241,0	29.344
24	366.748,54 542.262,681	25	366.735,961 542.287,004	27.383
26	366.720,002 542.310,399	1	366.698,419 542.321,866	24.441

** Lungimile segmentelor sunt determinate în planul de proiecție Stereo 70 și sunt rotunjite la 1 milimetru.

*** Distanța dintre puncte este formată din segmente cumulate ce sunt mai mici decât valoarea 1 milimetru.

**DATE DESPRE IMOBILUL NR. 32046**

Oficiul de Cadastru și Publicitate Imobiliară ALBA
Biroul de Cadastru și Publicitate Imobiliară Campeni

A. Partea I. Descrierea imobilului

TEREN Extravilan

Adresa: Jud. Alba

Nr. Crt	Nr cadastral Nr. topografic	Suprafața* (mp)	Observații / Referințe
A1		7.889	Sector cadastral:32 Teren neimprijmit;

B. Partea II. Proprietari și acte

Inscrieri privitoare la dreptul de proprietate și alte drepturi reale		Referințe
1 / 25/03/2024		
Act Normativ nr. 7, din 13/03/1996 emis de PARLAMENTUL ROMÂNIEI (lege);		
B1	Intabulare, drept de PROPRIETATE, dobândit prin Lege, cota actuala 1/1 1) NEIDENTIFICAT NEIDENTIFICAT	A1
Act Administrativ nr. 1498, din 25/03/2024 emis de PRIMĂRIA ORAȘULUI BAI A DE ARIEȘ (adeverinta);		
B2	Se notează posesia faptică în favoarea lui 1) VOICU CRISTIAN-NICOLAE	A1

C. Partea III. SARCINI .

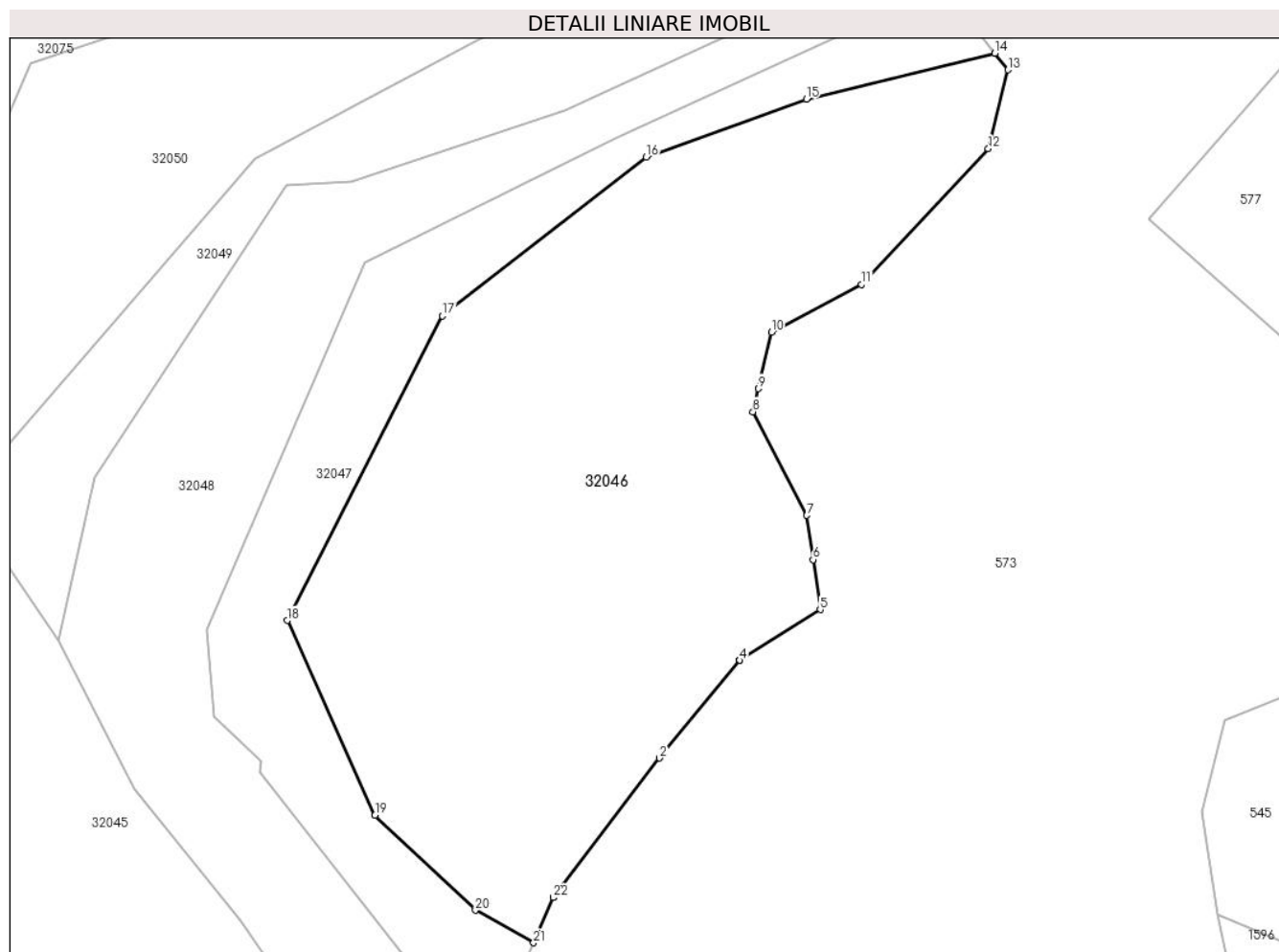
Inscrieri privind dezmembramintele dreptului de proprietate, drepturi reale de garanție și sarcini	Referințe
NU SUNT	

Anexa Nr. 1 La Partea I

Teren

Nr cadastral	Suprafața (mp)*	Observații / Referințe
	7.889	

* Suprafața este determinată în planul de proiecție Stereo 70.



Date referitoare la teren

Crt	Categorie folosință	Intravilan	Suprafața (mp)	Tarla	Parcelă	Nr. topo	Observații / Referințe
1	faneata	NU	7.889	-	-	-	

Lungime Segmente

1) Valorile lungimilor segmentelor sunt obținute din proiecție în plan.

Punct început	X / Y	Punct sfârșit	X / Y	Lungime segment (** (m)
1	366.817,291 542.244,84	2	366.834,709 542.267,736	28.769
3	366.847,884 542.283,758	4	366.847,884 542.283,758	0.001
5	366.861,123 542.292,083	6	366.859,937 542.300,301	8.303
7	366.858,891 542.307,545	8	366.850,063 542.324,571	19.178
9	366.850,946 542.328,354	10	366.853,11 542.337,626	9.522

Punct început	X / Y	Punct sfârșit	X / Y	Lungime segment (** (m)
2	366.834,709 542.267,736	3	366.847,884 542.283,758	20.742
4	366.847,884 542.283,758	5	366.861,123 542.292,083	15.639
6	366.859,937 542.300,301	7	366.858,891 542.307,545	7.319
8	366.850,063 542.324,571	9	366.850,946 542.328,354	3.885
10	366.853,11 542.337,626	11	366.867,883 542.345,486	16.734

Punct început	X / Y	Punct sfârșit	X / Y	Lungime segment (** (m)
11	366.867,883 542.345,486	12	366.888,723 542.367,731	30.482
13	366.891,96 542.380,673	14	366.889,8 542.383,408	3.486
15	366.858,829 542.375,847	16	366.832,521 542.366,335	27.974
17	366.799,06 542.340,279	18	366.773,589 542.290,305	56.091
19	366.787,995 542.258,355	20	366.804,498 542.242,746	22.714
21	366.814,023 542.237,415	22	366.817,275 542.244,819	8.087

Punct început	X / Y	Punct sfârșit	X / Y	Lungime segment (** (m)
12	366.888,723 542.367,731	13	366.891,96 542.380,673	13.341
14	366.889,8 542.383,408	15	366.858,829 542.375,847	31.881
16	366.832,521 542.366,335	17	366.799,06 542.340,279	42.409
18	366.773,589 542.290,305	19	366.787,995 542.258,355	35.048
20	366.804,498 542.242,746	21	366.814,023 542.237,415	10.916
22	366.817,275 542.244,819	1	366.817,291 542.244,84	0.026

** Lungimile segmentelor sunt determinate în planul de proiecție Stereo 70 și sunt rotunjite la 1 milimetru.

*** Distanța dintre puncte este formată din segmente cumulate ce sunt mai mici decât valoarea 1 milimetru.

**DATE DESPRE IMOBILUL NR. 32047**

Oficiul de Cadastru și Publicitate Imobiliară ALBA
Biroul de Cadastru și Publicitate Imobiliară Campeni

A. Partea I. Descrierea imobilului

TEREN Extravilan

Adresa: Jud. Alba

Nr. Crt	Nr cadastral Nr. topografic	Suprafața* (mp)	Observații / Referințe
A1		2.638	Sector cadastral:32 Teren neimprijmit;

B. Partea II. Proprietari și acte

Inscrieri privitoare la dreptul de proprietate și alte drepturi reale		Referințe
1 / 25/03/2024		
Act Normativ nr. 7, din 13/03/1996 emis de PARLAMENTUL ROMÂNIEI (lege);		
B1	Intabulare, drept de PROPRIETATE, dobândit prin Lege, cota actuala 1/1 1) NEIDENTIFICAT NEIDENTIFICAT	A1
Act Administrativ nr. 1498, din 25/03/2024 emis de PRIMĂRIA ORAȘULUI BAIA DE ARIEȘ (adeverinta);		
B2	Se notează posesia faptică în favoarea lui 1) VIȘA VICTORIA-FELICIA	A1

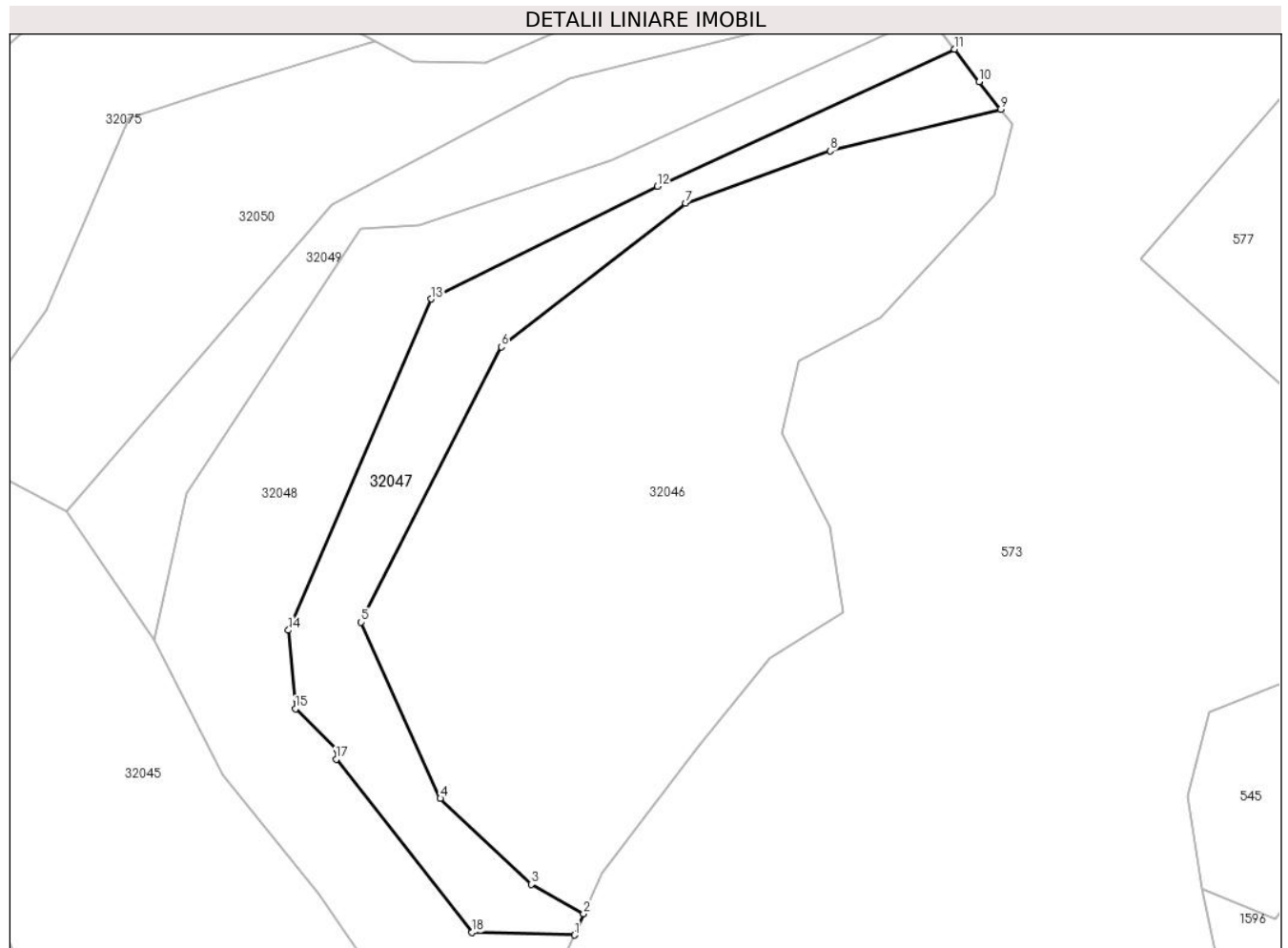
C. Partea III. SARCINI .

Inscrieri privind dezmembramintele dreptului de proprietate, drepturi reale de garanție și sarcini	Referințe
NU SUNT	

Teren

Nr cadastral	Suprafața (mp)*	Observații / Referințe
	2.638	

* Suprafața este determinată în planul de proiecție Stereo 70.



Date referitoare la teren

Crt	Categorie folosință	Intravilan	Suprafața (mp)	Tarla	Parcelă	Nr. topo	Observații / Referințe
1	faneata	NU	2.638	-	-	-	

Lungime Segmente

1) Valorile lungimilor segmentelor sunt obținute din proiecție în plan.

Punct început	X / Y	Punct sfârșit	X / Y	Lungime segment (** (m)
1	366.812,338 542.233,578	2	366.814,023 542.237,415	4.19
2	366.814,023 542.237,415	3	366.804,498 542.242,746	10.916
3	366.804,498 542.242,746	4	366.787,995 542.258,355	22.714
4	366.787,995 542.258,355	5	366.773,589 542.290,305	35.048
5	366.773,589 542.290,305	6	366.799,06 542.340,279	56.091

Punct început	X / Y	Punct sfârșit	X / Y	Lungime segment (** (m)
6	366.799,06 542.340,279	7	366.832,521 542.366,335	42.409
7	366.832,521 542.366,335	8	366.858,829 542.375,847	27.974
8	366.858,829 542.375,847	9	366.889,8 542.383,408	31.881
9	366.889,8 542.383,408	10	366.885,89 542.388,358	6.307
10	366.885,89 542.388,358	11	366.881,41 542.394,285	7.43
11	366.881,41 542.394,285	12	366.827,446 542.369,444	59.407
12	366.827,446 542.369,444	13	366.786,353 542.348,957	45.917
13	366.786,353 542.348,957	14	366.760,386 542.288,873	65.455
14	366.760,386 542.288,873	15	366.761,648 542.274,597	14.332
15	366.761,648 542.274,597	16	366.769,216 542.267,232	10.56
16	366.769,216 542.267,232	17	366.769,075 542.265,46	1.778
17	366.769,075 542.265,46	18	366.793,734 542.234,026	39.952
18	366.793,734 542.234,026	1	366.812,338 542.233,578	18.61

** Lungimile segmentelor sunt determinate în planul de proiecție Stereo 70 și sunt rotunjite la 1 milimetru.

*** Distanța dintre puncte este formată din segmente cumulate ce sunt mai mici decât valoarea 1 milimetru.

**DATE DESPRE IMOBILUL NR. 32048**

Oficiul de Cadastru și Publicitate Imobiliară ALBA
Biroul de Cadastru și Publicitate Imobiliară Campeni

A. Partea I. Descrierea imobilului

TEREN Extravilan

Adresa: Jud. Alba

Nr. Crt	Nr cadastral Nr. topografic	Suprafața* (mp)	Observații / Referințe
A1		4.474	Sector cadastral:32 Teren neimprejmut;

B. Partea II. Proprietari și acte

Inscrieri privitoare la dreptul de proprietate și alte drepturi reale		Referințe
1 / 25/03/2024		
Act Normativ nr. 7, din 13/03/1996 emis de PARLAMENTUL ROMÂNIEI (lege);		
B1	Intabulare, drept de PROPRIETATE, dobândit prin Lege, cota actuala 1/1 1) NEIDENTIFICAT NEIDENTIFICAT	A1
Act Administrativ nr. 1498, din 25/03/2024 emis de PRIMĂRIA ORAȘULUI BAI A DE ARIEȘ (adeverinta);		
B2	Se notează posesia faptică în favoarea lui 1) VOICU CRISTIAN-NICOLAE	A1

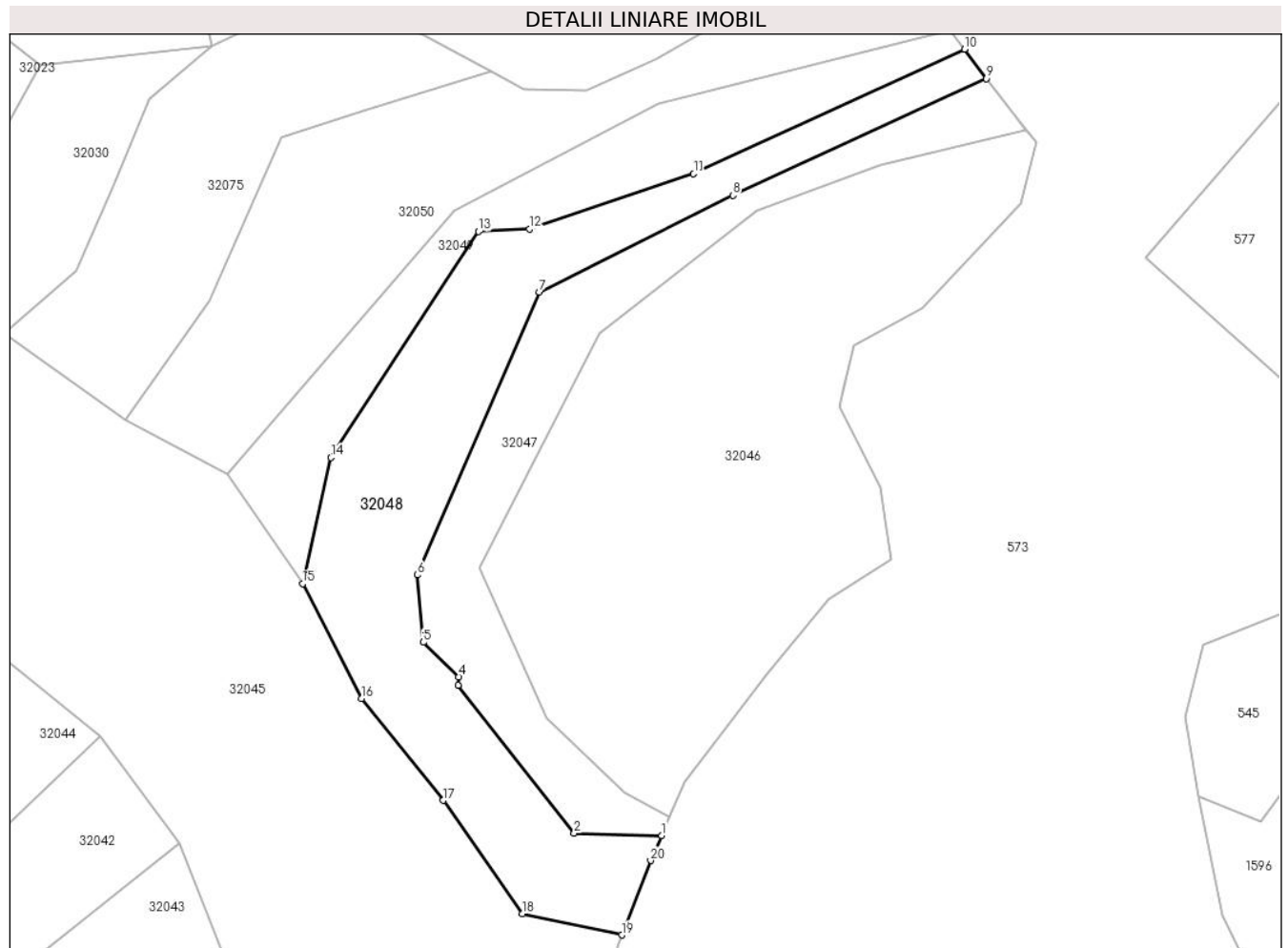
C. Partea III. SARCINI .

Inscrieri privind dezmembramintele dreptului de proprietate, drepturi reale de garanție și sarcini	Referințe
NU SUNT	

Teren

Nr cadastral	Suprafața (mp)*	Observații / Referințe
	4.474	

* Suprafața este determinată în planul de proiecție Stereo 70.



Date referitoare la teren

Crt	Categorie folosință	Intravilan	Suprafața (mp)	Tarla	Parcelă	Nr. topo	Observații / Referințe
1	faneata	NU	4.474	-	-	-	

Lungime Segmente

1) Valorile lungimilor segmentelor sunt obținute din proiecție în plan.

Punct început	X / Y	Punct sfârșit	X / Y	Lungime segment (** (m)
1	366.812,338 542.233,578	2	366.793,734 542.234,026	18.61
2	366.793,734 542.234,026	3	366.769,075 542.265,46	39.952
3	366.769,075 542.265,46	4	366.769,216 542.267,232	1.778
4	366.769,216 542.267,232	5	366.761,648 542.274,597	10.56
5	366.761,648 542.274,597	6	366.760,386 542.288,873	14.332

Punct început	X / Y	Punct sfârșit	X / Y	Lungime segment (** (m)
6	366.760,386 542.288,873	7	366.786,353 542.348,957	65.455
7	366.786,353 542.348,957	8	366.827,446 542.369,444	45.917
8	366.827,446 542.369,444	9	366.881,41 542.394,285	59.407
9	366.881,41 542.394,285	10	366.876,706 542.400,51	7.803
10	366.876,706 542.400,51	11	366.819,124 542.374,044	63.373
11	366.819,124 542.374,044	12	366.784,209 542.362,33	36.828
12	366.784,209 542.362,33	13	366.773,424 542.361,792	10.799
13	366.773,424 542.361,792	14	366.741,99 542.313,809	57.363
14	366.741,99 542.313,809	15	366.735,961 542.287,004	27.475
15	366.735,961 542.287,004	16	366.748,54 542.262,681	27.383
16	366.748,54 542.262,681	17	366.765,887 542.241,0	27.767
17	366.765,887 542.241,0	18	366.782,74 542.216,978	29.344
18	366.782,74 542.216,978	19	366.803,842 542.212,432	21.586
19	366.803,842 542.212,432	20	366.809,992 542.228,236	16.959
20	366.809,992 542.228,236	1	366.812,338 542.233,578	5.834

** Lungimile segmentelor sunt determinate în planul de proiecție Stereo 70 și sunt rotunjite la 1 milimetru.

*** Distanța dintre puncte este formată din segmente cumulate ce sunt mai mici decât valoarea 1 milimetru.

**DATE DESPRE IMOBILUL NR. 32049**

Oficiul de Cadastru și Publicitate Imobiliară ALBA
Biroul de Cadastru și Publicitate Imobiliară Campeni

A. Partea I. Descrierea imobilului

TEREN Extravilan

Adresa: Jud. Alba

Nr. Crt	Nr cadastral Nr. topografic	Suprafața* (mp)	Observații / Referințe
A1		2.285	Sector cadastral:32 Teren neimprijmit;

B. Partea II. Proprietari și acte

Inscrieri privitoare la dreptul de proprietate și alte drepturi reale		Referințe
1 / 25/03/2024		
Act Normativ nr. 7, din 13/03/1996 emis de PARLAMENTUL ROMÂNIEI (lege);		
B1	Intabulare, drept de PROPRIETATE, dobândit prin Lege, cota actuala 1/1 1) NEIDENTIFICAT NEIDENTIFICAT	A1
Act Administrativ nr. 1498, din 25/03/2024 emis de PRIMĂRIA ORAȘULUI BAIA DE ARIEȘ (adeverinta);		
B2	Se notează posesia faptică în favoarea lui 1) VIȘA VICTORIA-FELICIA	A1

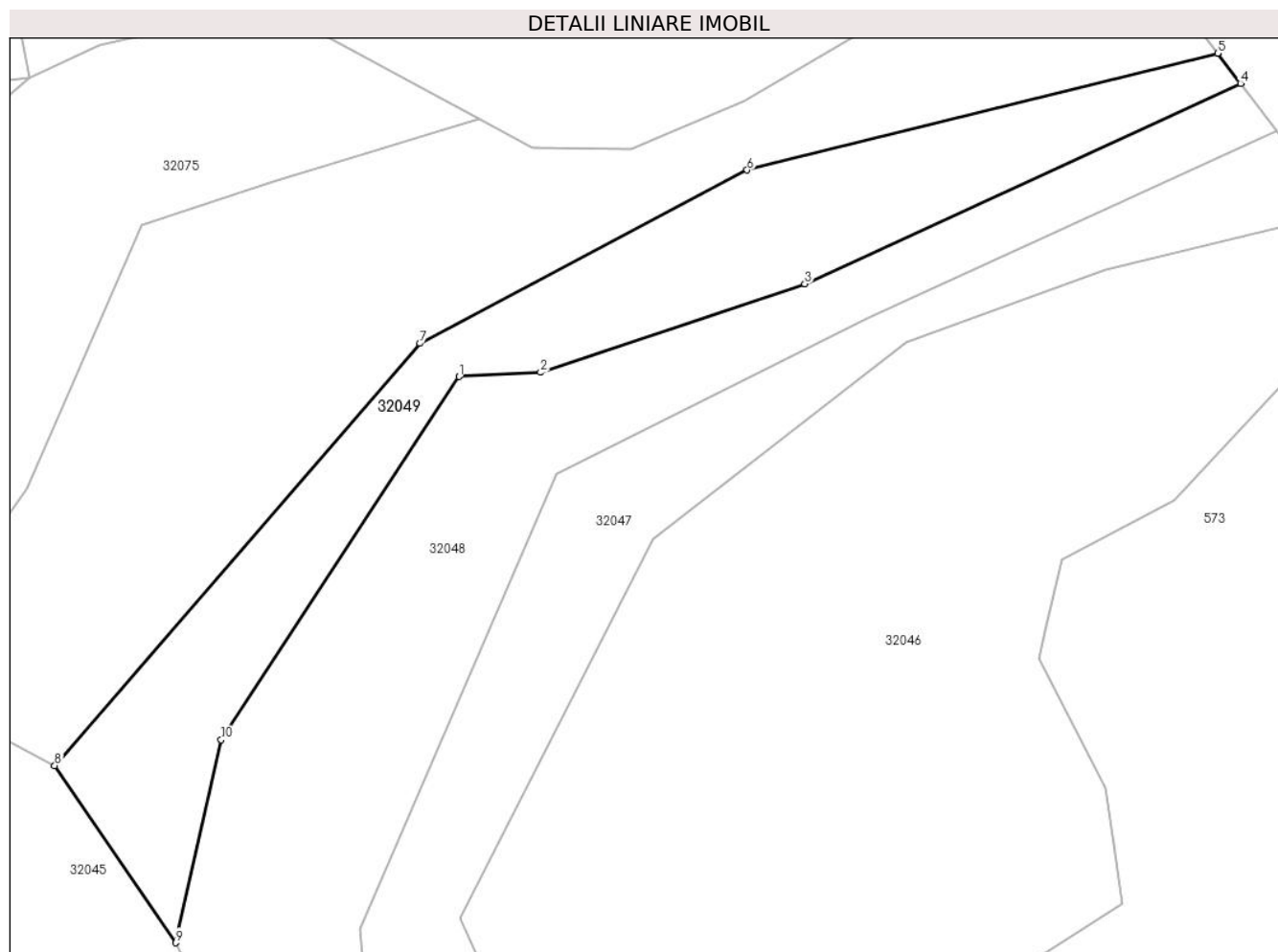
C. Partea III. SARCINI .

Inscrieri privind dezmembramintele dreptului de proprietate, drepturi reale de garanție și sarcini	Referințe
NU SUNT	

Teren

Nr cadastral	Suprafața (mp)*	Observații / Referințe
	2.285	

* Suprafața este determinată în planul de proiecție Stereo 70.



Date referitoare la teren

Crt	Categorie folosință	Intravilan	Suprafața (mp)	Tarla	Parcelă	Nr. topo	Observații / Referințe
1	faneata	NU	2.285	-	-	-	

Lungime Segmente

1) Valorile lungimilor segmentelor sunt obținute din proiecție în plan.

Punct început	X / Y	Punct sfârșit	X / Y	Lungime segment (** (m)
1	366.773,424 542.361,792	2	366.784,209 542.362,33	10.799
2	366.784,209 542.362,33	3	366.819,124 542.374,044	36.828
3	366.819,124 542.374,044	4	366.876,706 542.400,51	63.373
4	366.876,706 542.400,51	5	366.873,702 542.404,484	4.981
5	366.873,702 542.404,484	6	366.811,505 542.389,06	64.081

Punct început	X / Y	Punct sfârșit	X / Y	Lungime segment (** (m)
6	366.811,505 542.389,06	7	366.768,246 542.366,162	48.946
7	366.768,246 542.366,162	8	366.720,002 542.310,399	73.736
8	366.720,002 542.310,399	9	366.735,961 542.287,004	28.32
9	366.735,961 542.287,004	10	366.741,99 542.313,809	27.475
10	366.741,99 542.313,809	1	366.773,424 542.361,792	57.363

** Lungimile segmentelor sunt determinate în planul de proiecție Stereo 70 și sunt rotunjite la 1 milimetru.

*** Distanța dintre puncte este formată din segmente cumulate ce sunt mai mici decât valoarea 1 milimetru.

**DATE DESPRE IMOBILUL NR. 32050**

Oficiul de Cadastru și Publicitate Imobiliară ALBA
Biroul de Cadastru și Publicitate Imobiliară Campeni

A. Partea I. Descrierea imobilului

TEREN Extravilan

Adresa: Jud. Alba

Nr. Crt	Nr cadastral Nr. topografic	Suprafața* (mp)	Observații / Referințe
A1		4.260	Sector cadastral:32 Teren neimprijmit;

B. Partea II. Proprietari și acte

Inscrieri privitoare la dreptul de proprietate și alte drepturi reale		Referințe
1 / 25/03/2024		
Act Normativ nr. 7, din 13/03/1996 emis de PARLAMENTUL ROMÂNIEI (lege);		
B1	Intabulare, drept de PROPRIETATE, dobândit prin Lege, cota actuala 1/1 1) NEIDENTIFICAT NEIDENTIFICAT	A1
Act Administrativ nr. 1498, din 25/03/2024 emis de PRIMĂRIA ORAȘULUI BAI A DE ARIEȘ (adeverinta);		
B2	Se notează posesia faptică în favoarea lui 1) ȚIRU TRAIAN-OCTAVIAN	A1

C. Partea III. SARCINI .

Inscrieri privind dezmembramintele dreptului de proprietate, drepturi reale de garanție și sarcini	Referințe
NU SUNT	

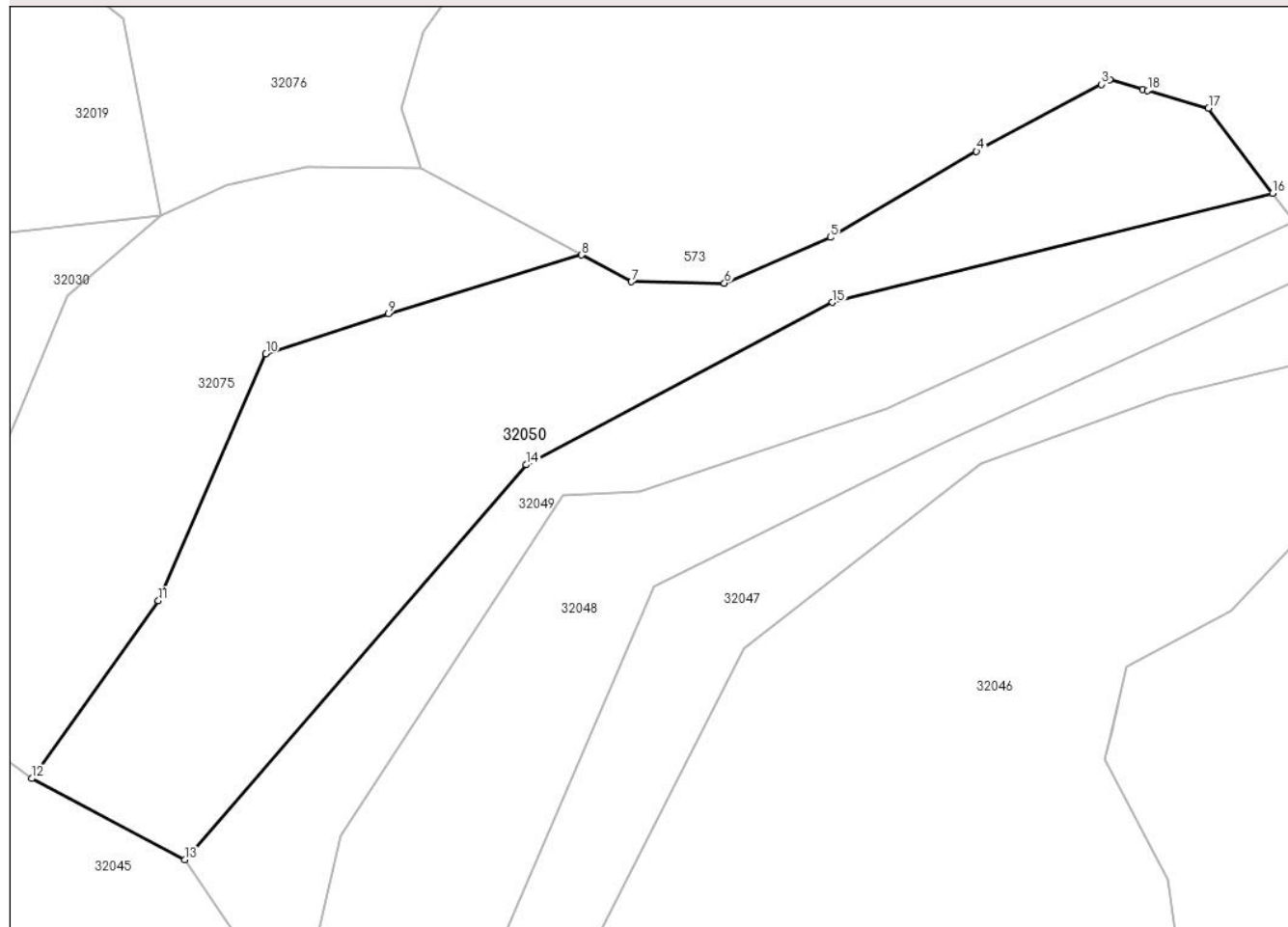
Anexa Nr. 1 La Partea I

Teren

Nr cadastral	Suprafața (mp)*	Observații / Referințe
	4.260	

* Suprafața este determinată în planul de proiecție Stereo 70.

DETALII LINIARE IMOBIL



Date referitoare la teren

Crt	Categorie folosință	Intra vilan	Suprafața (mp)	Tarla	Parcelă	Nr. topo	Observații / Referințe
1	faneata	NU	4.260	-	-	-	

Lungime Segmente

1) Valorile lungimilor segmentelor sunt obținute din proiecție în plan.

Punct început	X / Y	Punct sfârșit	X / Y	Lungime segment (** (m)
1	366.855,366 542.419,155	2	366.850,685 542.420,511	4.874
2	366.850,685 542.420,511	3	366.849,488 542.419,868	1.359
3	366.849,488 542.419,868	4	366.831,868 542.410,4	20.002
4	366.831,868 542.410,4	5	366.811,23 542.398,266	23.94
5	366.811,23 542.398,266	6	366.796,257 542.391,795	16.312

Punct început	X / Y	Punct sfârșit	X / Y	Lungime segment (** (m)
6	366.796,257 542.391,795	7	366.783,106 542.391,998	13.153
7	366.783,106 542.391,998	8	366.776,087 542.395,773	7.97
8	366.776,087 542.395,773	9	366.748,776 542.387,508	28.533
9	366.748,776 542.387,508	10	366.731,479 542.381,845	18.201
10	366.731,479 542.381,845	11	366.716,29 542.346,973	38.036
11	366.716,29 542.346,973	12	366.698,419 542.321,866	30.817
12	366.698,419 542.321,866	13	366.720,002 542.310,399	24.441
13	366.720,002 542.310,399	14	366.768,246 542.366,162	73.736
14	366.768,246 542.366,162	15	366.811,505 542.389,06	48.946
15	366.811,505 542.389,06	16	366.873,702 542.404,484	64.081
16	366.873,702 542.404,484	17	366.864,646 542.416,466	15.02
17	366.864,646 542.416,466	18	366.856,058 542.418,954	8.941
18	366.856,058 542.418,954	1	366.855,366 542.419,155	0.72

** Lungimile segmentelor sunt determinate în planul de proiecție Stereo 70 și sunt rotunjite la 1 milimetru.

*** Distanța dintre puncte este formată din segmente cumulate ce sunt mai mici decât valoarea 1 milimetru.

**DATE DESPRE IMOBILUL NR. 32051**

Oficiul de Cadastru și Publicitate Imobiliară ALBA
Biroul de Cadastru și Publicitate Imobiliară Campeni

A. Partea I. Descrierea imobilului

TEREN Extravilan

Adresa: Jud. Alba

Nr. Crt	Nr cadastral Nr. topografic	Suprafața* (mp)	Observații / Referințe
A1		2.157	Sector cadastral:32 Teren neimprijmit;

B. Partea II. Proprietari și acte

Inscrieri privitoare la dreptul de proprietate și alte drepturi reale		Referințe
1 / 25/03/2024		
Act Normativ nr. 7, din 13/03/1996 emis de PARLAMENTUL ROMÂNIEI (lege);		
B1	Intabulare, drept de PROPRIETATE, dobândit prin Lege, cota actuala 1/1 1) NEIDENTIFICAT NEIDENTIFICAT	A1
Act Administrativ nr. 1498, din 25/03/2024 emis de PRIMĂRIA ORAȘULUI BAIA DE ARIEȘ (adeverinta);		
B2	Se notează posesia faptică în favoarea lui 1) GIURGIU MIRCEA-VASILE	A1

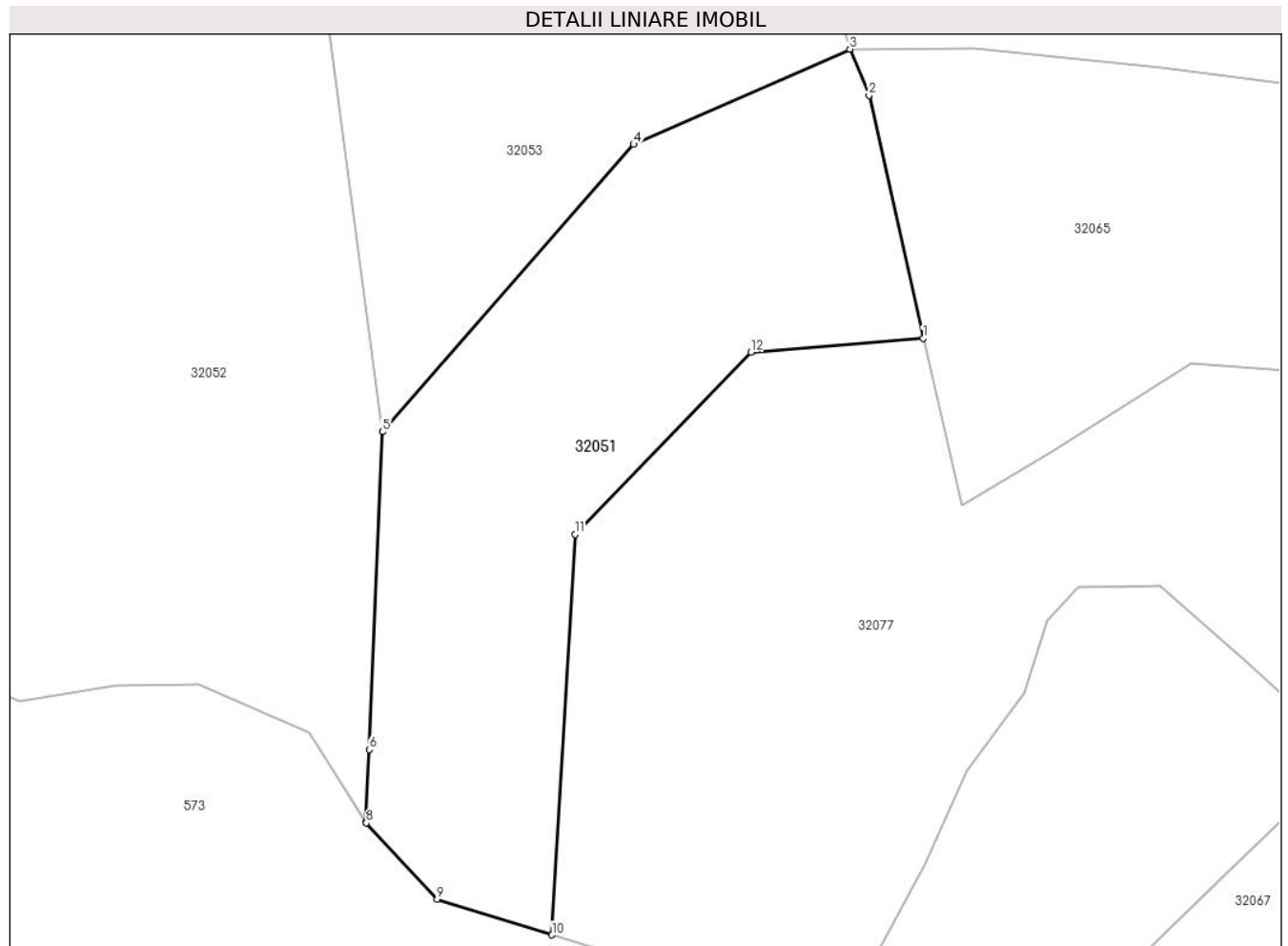
C. Partea III. SARCINI .

Inscrieri privind dezmembramintele dreptului de proprietate, drepturi reale de garanție și sarcini	Referințe
NU SUNT	

Teren

Nr cadastral	Suprafața (mp)*	Observații / Referințe
	2.157	

* Suprafața este determinată în planul de proiecție Stereo 70.



Date referitoare la teren

Crt	Categorie folosință	Intravilan	Suprafața (mp)	Tarla	Parcelă	Nr. topo	Observații / Referințe
1	faneata	NU	2.157	-	-	-	

Lungime Segmente

1) Valorile lungimilor segmentelor sunt obținute din proiecție în plan.

Punct început	X / Y	Punct sfârșit	X / Y	Lungime segment (** (m)
1	366.897,582 542.560,735	2	366.892,021 542.585,692	25.568
2	366.892,021 542.585,692	3	366.890,049 542.590,438	5.14
3	366.890,049 542.590,438	4	366.867,817 542.580,659	24.287
4	366.867,817 542.580,659	5	366.841,977 542.551,133	39.237
5	366.841,977 542.551,133	6	366.840,596 542.518,475	32.687

Punct început	X / Y	Punct sfârșit	X / Y	Lungime segment (** (m)
6	366.840,596 542.518,475	7	366.840,28 542.510,994	7.487
7	366.840,28 542.510,994	8	366.840,302 542.510,958	0.042
8	366.840,302 542.510,958	9	366.847,607 542.503,123	10.712
9	366.847,607 542.503,123	10	366.859,413 542.499,445	12.365
10	366.859,413 542.499,445	11	366.861,79 542.540,606	41.23
11	366.861,79 542.540,606	12	366.879,894 542.559,329	26.045
12	366.879,894 542.559,329	1	366.897,582 542.560,735	17.743

** Lungimile segmentelor sunt determinate în planul de proiecție Stereo 70 și sunt rotunjite la 1 milimetru.

*** Distanța dintre puncte este formată din segmente cumulate ce sunt mai mici decât valoarea 1 milimetru.

**DATE DESPRE IMOBILUL NR. 32052**

Oficiul de Cadastru și Publicitate Imobiliară ALBA
Biroul de Cadastru și Publicitate Imobiliară Campeni

A. Partea I. Descrierea imobilului

TEREN Extravilan

Adresa: Jud. Alba

Nr. Crt	Nr cadastral Nr. topografic	Suprafața* (mp)	Observații / Referințe
A1		8.012	Sector cadastral:32 Teren neimpregmuit;

B. Partea II. Proprietari și acte

Inscrieri privitoare la dreptul de proprietate și alte drepturi reale		Referințe
1 / 25/03/2024		
Act Normativ nr. 7, din 13/03/1996 emis de PARLAMENTUL ROMÂNIEI (lege);		
B1	Intabulare, drept de PROPRIETATE, dobândit prin Lege, cota actuala 1/1 1) NEIDENTIFICAT NEIDENTIFICAT	A1
Act Administrativ nr. 1498, din 25/03/2024 emis de PRIMĂRIA ORAȘULUI BAI A DE ARIEȘ (adeverinta);		
B2	Se notează posesia faptică în favoarea lui 1) DUP NICOLAE	A1

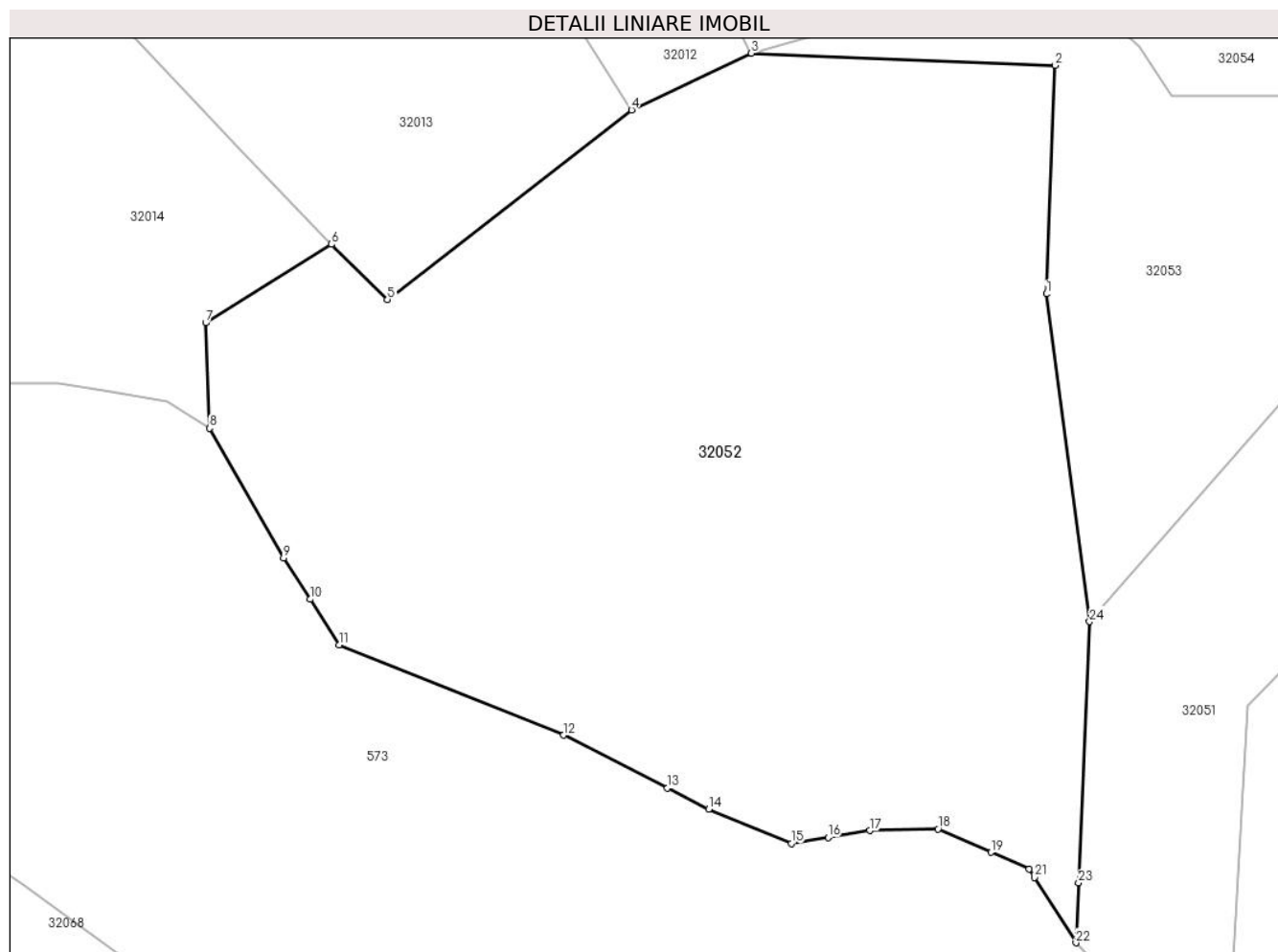
C. Partea III. SARCINI .

Inscrieri privind dezmembramintele dreptului de proprietate, drepturi reale de garanție și sarcini	Referințe
NU SUNT	

Teren

Nr cadastral	Suprafața (mp)*	Observații / Referințe
	8.012	

* Suprafața este determinată în planul de proiecție Stereo 70.



Date referitoare la teren

Crt	Categorie folosință	Intravilan	Suprafața (mp)	Tarla	Parcelă	Nr. topo	Observații / Referințe
1	faneata	NU	8.012	-	-	-	

Lungime Segmente

1) Valorile lungimilor segmentelor sunt obținute din proiecție în plan.

Punct început	X / Y	Punct sfârșit	X / Y	Lungime segment (** (m)
1	366.836,569 542.592,106	2	366.837,677 542.620,655	28.57
3	366.799,666 542.622,188	4	366.784,689 542.615,085	16.576
5	366.754,147 542.591,403	6	366.747,138 542.598,306	9.838
7	366.731,41 542.588,497	8	366.731,887 542.575,305	13.201
9	366.741,151 542.559,101	10	366.744,463 542.553,924	6.146

Punct început	X / Y	Punct sfârșit	X / Y	Lungime segment (** (m)
2	366.837,677 542.620,655	3	366.799,666 542.622,188	38.042
4	366.784,689 542.615,085	5	366.754,147 542.591,403	38.648
6	366.747,138 542.598,306	7	366.731,41 542.588,497	18.536
8	366.731,887 542.575,305	9	366.741,151 542.559,101	18.665
10	366.744,463 542.553,924	11	366.748,099 542.548,239	6.748

Punct început	X / Y	Punct sfârșit	X / Y	Lungime segment (** (m)
11	366.748,099 542.548,239	12	366.776,164 542.536,956	30.249
13	366.789,168 542.530,33	14	366.794,337 542.527,696	5.801
15	366.804,67 542.523,423	16	366.809,251 542.524,172	4.642
17	366.814,469 542.525,025	18	366.823,021 542.525,203	8.554
19	366.829,653 542.522,304	20	366.834,423 542.520,218	5.206
21	366.835,1 542.519,152	22	366.840,28 542.510,994	9.663
23	366.840,596 542.518,475	24	366.841,977 542.551,133	32.687

Punct început	X / Y	Punct sfârșit	X / Y	Lungime segment (** (m)
12	366.776,164 542.536,956	13	366.789,168 542.530,33	14.595
14	366.794,337 542.527,696	15	366.804,67 542.523,423	11.182
16	366.809,251 542.524,172	17	366.814,469 542.525,025	5.287
18	366.823,021 542.525,203	19	366.829,653 542.522,304	7.238
20	366.834,423 542.520,218	21	366.835,1 542.519,152	1.263
22	366.840,28 542.510,994	23	366.840,596 542.518,475	7.487
24	366.841,977 542.551,133	1	366.836,569 542.592,106	41.328

** Lungimile segmentelor sunt determinate în planul de proiecție Stereo 70 și sunt rotunjite la 1 milimetru.

*** Distanța dintre puncte este formată din segmente cumulate ce sunt mai mici decât valoarea 1 milimetru.

**DATE DESPRE IMOBILUL NR. 32053**

Oficiul de Cadastru și Publicitate Imobiliară ALBA
Biroul de Cadastru și Publicitate Imobiliară Campeni

A. Partea I. Descrierea imobilului

TEREN Extravilan

Adresa: Jud. Alba

Nr. Crt	Nr cadastral Nr. topografic	Suprafața* (mp)	Observații / Referințe
A1		2.490	Sector cadastral:32 Teren neimprijmit;

B. Partea II. Proprietari și acte

Inscrieri privitoare la dreptul de proprietate și alte drepturi reale		Referințe
1 / 25/03/2024		
Act Normativ nr. 7, din 13/03/1996 emis de PARLAMENTUL ROMÂNIEI (lege);		
B1	Inscrierea provizorie, drept de PROPRIETATE, dobandit prin Lege, cota actuala 1/1	A1
1) UAT BAIA DE ARIEȘ, CIF:4561898, PROPRIETAR NEIDENTIFICAT		

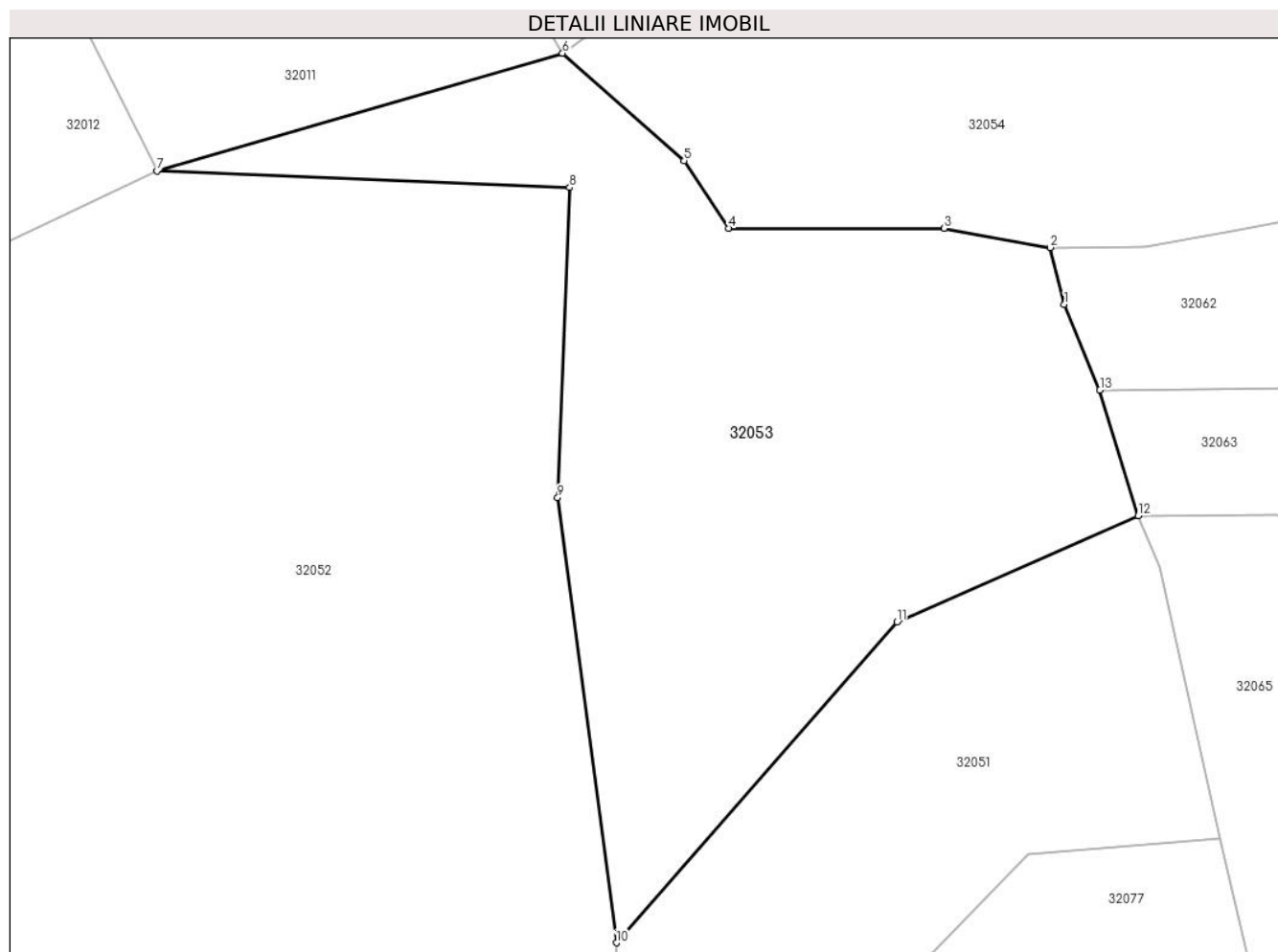
C. Partea III. SARCINI .

Inscrieri privind dezmembramintele dreptului de proprietate, drepturi reale de garanție și sarcini	Referințe
NU SUNT	

Teren

Nr cadastral	Suprafața (mp)*	Observații / Referințe
	2.490	

* Suprafața este determinată în planul de proiecție Stereo 70.



Date referitoare la teren

Crt	Categorie folosință	Intra vilan	Suprafața (mp)	Tarla	Parcelă	Nr. topo	Observații / Referințe
1	faneata	NU	2.490	-	-	-	

Lungime Segmente

1) Valorile lungimilor segmentelor sunt obținute din proiecție în plan.

Punct început	X / Y	Punct sfârșit	X / Y	Lungime segment (** (m)
1	366.883,242 542.609,892	2	366.881,926 542.615,127	5.398
2	366.881,926 542.615,127	3	366.872,158 542.616,907	9.929
3	366.872,158 542.616,907	4	366.852,304 542.616,907	19.853
4	366.852,304 542.616,907	5	366.848,223 542.623,111	7.425
5	366.848,223 542.623,111	6	366.837,014 542.633,007	14.953

Punct început	X / Y	Punct sfârșit	X / Y	Lungime segment (** (m)
6	366.837,014 542.633,007	7	366.799,666 542.622,188	38.883
7	366.799,666 542.622,188	8	366.837,677 542.620,655	38.042
8	366.837,677 542.620,655	9	366.836,569 542.592,106	28.57
9	366.836,569 542.592,106	10	366.841,977 542.551,133	41.328
10	366.841,977 542.551,133	11	366.867,817 542.580,659	39.237
11	366.867,817 542.580,659	12	366.890,049 542.590,438	24.287
12	366.890,049 542.590,438	13	366.886,508 542.602,014	12.105
13	366.886,508 542.602,014	1	366.883,242 542.609,892	8.528

** Lungimile segmentelor sunt determinate în planul de proiecție Stereo 70 și sunt rotunjite la 1 milimetru.

*** Distanța dintre puncte este formată din segmente cumulate ce sunt mai mici decât valoarea 1 milimetru.

**DATE DESPRE IMOBILUL NR. 32054**

Oficiul de Cadastru și Publicitate Imobiliară ALBA
Biroul de Cadastru și Publicitate Imobiliară Campeni

A. Partea I. Descrierea imobilului

TEREN Extravilan

Adresa: Jud. Alba

Nr. Crt	Nr cadastral Nr. topografic	Suprafața* (mp)	Observații / Referințe
A1		7.740	Sector cadastral:32 Teren neimprijmit;

B. Partea II. Proprietari și acte

Inscrieri privitoare la dreptul de proprietate și alte drepturi reale		Referințe
1 / 25/03/2024		
Act Normativ nr. 7, din 13/03/1996 emis de PARLAMENTUL ROMÂNIEI (lege);		
B1	Intabulare, drept de PROPRIETATE, dobândit prin Lege, cota actuala 1/1 1) NEIDENTIFICAT NEIDENTIFICAT	A1
Act Administrativ nr. 1498, din 25/03/2024 emis de PRIMĂRIA ORAȘULUI BAI A DE ARIEȘ (adeverinta);		
B2	Se notează posesia faptică în favoarea lui 1) OPRIȘA VASILE-CONSTANTIN	A1

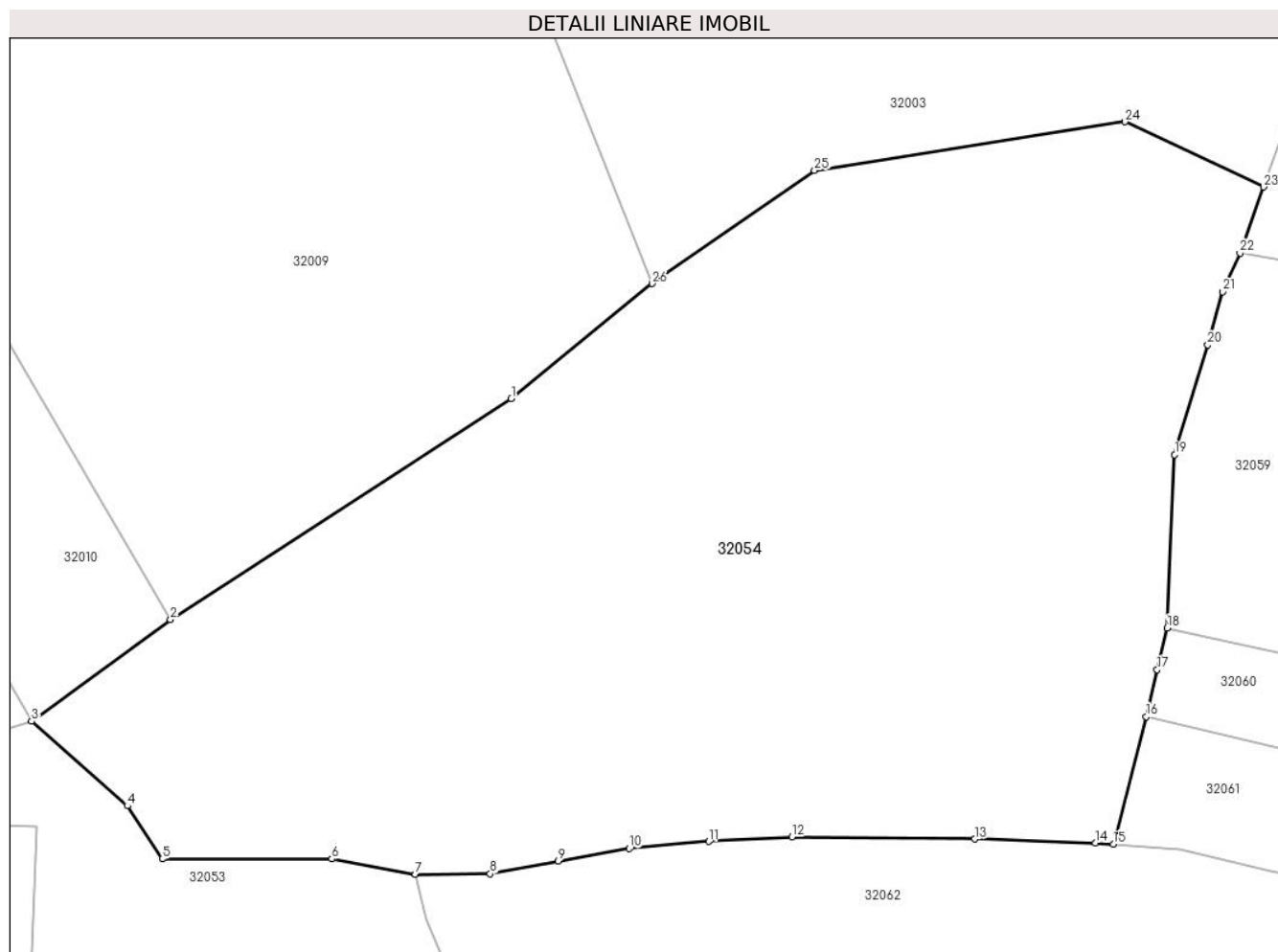
C. Partea III. SARCINI .

Inscrieri privind dezmembramintele dreptului de proprietate, drepturi reale de garanție și sarcini	Referințe
NU SUNT	

Teren

Nr cadastral	Suprafața (mp)*	Observații / Referințe
	7.740	

* Suprafața este determinată în planul de proiecție Stereo 70.



Date referitoare la teren

Crt	Categorie folosință	Intravilan	Suprafața (mp)	Tarla	Parcelă	Nr. topo	Observații / Referințe
1	faneata	NU	7.740	-	-	-	

Lungime Segmente

1) Valorile lungimilor segmentelor sunt obținute din proiecție în plan.

Punct început	X / Y	Punct sfârșit	X / Y	Lungime segment (** (m)
1	366.893,16 542.670,728	2	366.853,262 542.644,884	47.537
3	366.837,014 542.633,007	4	366.848,223 542.623,111	14.953
5	366.852,304 542.616,907	6	366.872,158 542.616,907	19.853
7	366.881,926 542.615,127	8	366.890,691 542.615,161	8.765
9	366.898,634 542.616,667	10	366.906,98 542.618,128	8.473

Punct început	X / Y	Punct sfârșit	X / Y	Lungime segment (** (m)
2	366.853,262 542.644,884	3	366.837,014 542.633,007	20.126
4	366.848,223 542.623,111	5	366.852,304 542.616,907	7.425
6	366.872,158 542.616,907	7	366.881,926 542.615,127	9.929
8	366.890,691 542.615,161	9	366.898,634 542.616,667	8.085
10	366.906,98 542.618,128	11	366.916,271 542.618,963	9.328

Punct început	X / Y	Punct sfârșit	X / Y	Lungime segment (** (m)	Punct început	X / Y	Punct sfârșit	X / Y	Lungime segment (** (m)
11	366.916,271 542.618,963	12	366.926,001 542.619,461	9.743	12	366.926,001 542.619,461	13	366.947,404 542.619,242	21.404
13	366.947,404 542.619,242	14	366.961,531 542.618,77	14.135	14	366.961,531 542.618,77	15	366.963,616 542.618,622	2.091
15	366.963,616 542.618,622	16	366.967,48 542.633,549	15.419	16	366.967,48 542.633,549	17	366.968,756 542.639,024	5.622
17	366.968,756 542.639,024	18	366.969,941 542.643,914	5.031	18	366.969,941 542.643,914	19	366.970,793 542.664,192	20.296
19	366.970,793 542.664,192	20	366.974,665 542.677,005	13.385	20	366.974,665 542.677,005	21	366.976,407 542.683,235	6.469
21	366.976,407 542.683,235	22	366.978,447 542.687,751	4.955	22	366.978,447 542.687,751	23	366.981,217 542.695,493	8.223
23	366.981,217 542.695,493	24	366.964,978 542.703,107	17.935	24	366.964,978 542.703,107	25	366.928,644 542.697,419	36.777
25	366.928,644 542.697,419	26	366.909,643 542.684,186	23.155	26	366.909,643 542.684,186	1	366.893,16 542.670,728	21.279

** Lungimile segmentelor sunt determinate în planul de proiecție Stereo 70 și sunt rotunjite la 1 milimetru.

*** Distanța dintre puncte este formată din segmente cumulate ce sunt mai mici decât valoarea 1 milimetru.

**DATE DESPRE IMOBILUL NR. 32055**

Oficiul de Cadastru și Publicitate Imobiliară ALBA
Biroul de Cadastru și Publicitate Imobiliară Campeni

A. Partea I. Descrierea imobilului

TEREN Extravilan

Adresa: Jud. Alba

Nr. Crt	Nr cadastral Nr. topografic	Suprafața* (mp)	Observații / Referințe
A1		1.617	Sector cadastral:32 Teren neimprijmit;

B. Partea II. Proprietari și acte

Inscrieri privitoare la dreptul de proprietate și alte drepturi reale		Referințe
1 / 25/03/2024		
Act Normativ nr. 7, din 13/03/1996 emis de PARLAMENTUL ROMÂNIEI (lege);		
B1	Intabulare, drept de PROPRIETATE, dobândit prin Lege, cota actuala 1/1 1) NEIDENTIFICAT NEIDENTIFICAT	A1
Act Administrativ nr. 1498, din 25/03/2024 emis de PRIMĂRIA ORAȘULUI BAI A DE ARIEȘ (adeverinta);		
B2	Se notează posesia faptică în favoarea lui 1) RANCIA MARIA	A1

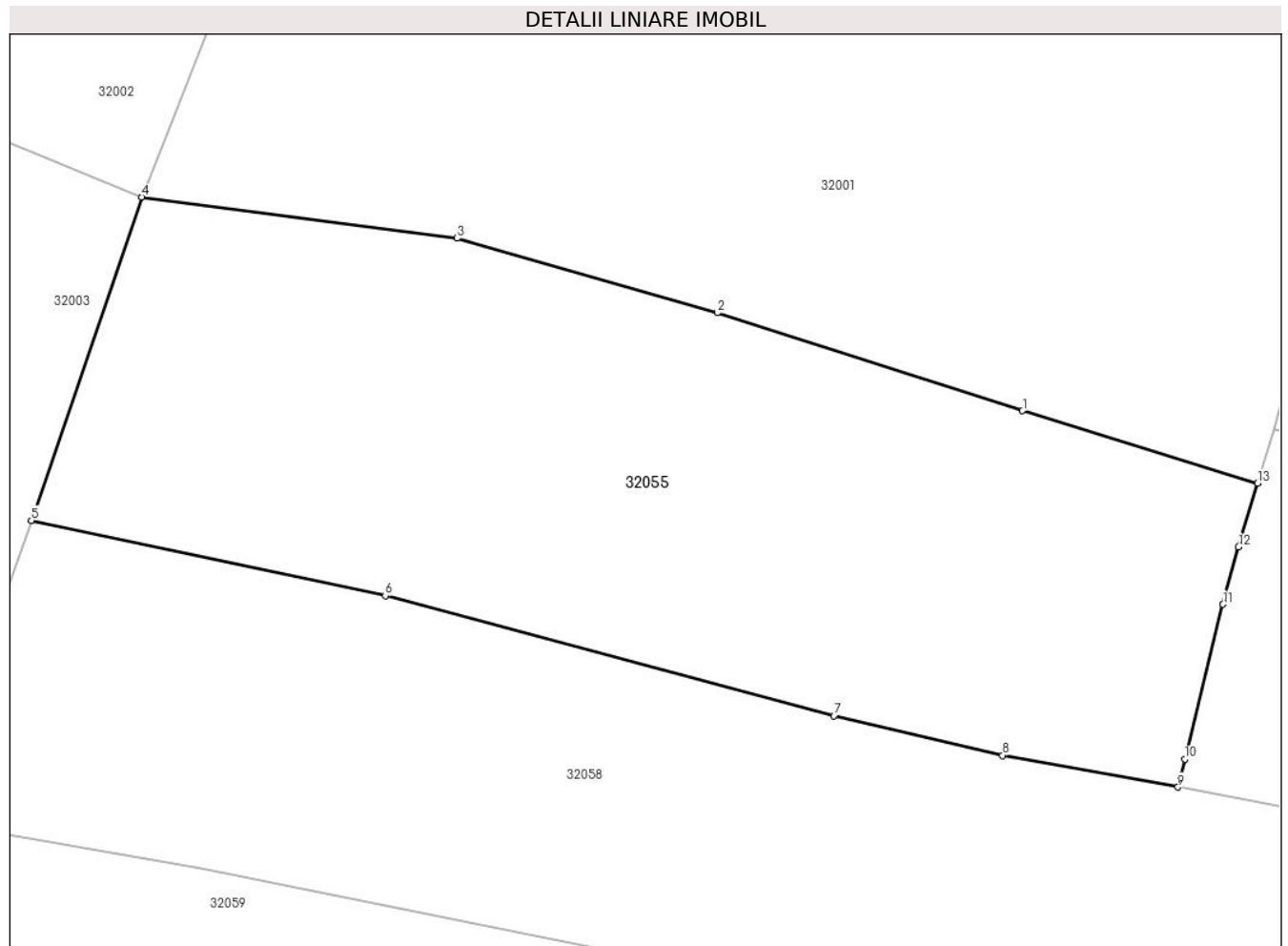
C. Partea III. SARCINI .

Inscrieri privind dezmembramintele dreptului de proprietate, drepturi reale de garanție și sarcini	Referințe
NU SUNT	

Teren

Nr cadastral	Suprafața (mp)*	Observații / Referințe
	1.617	

* Suprafața este determinată în planul de proiecție Stereo 70.



Date referitoare la teren

Crt	Categorie folosință	Intravilan	Suprafața (mp)	Tarla	Parcelă	Nr. topo	Observații / Referințe
1	faneata	NU	1.617	-	-	-	

Lungime Segmente

1) Valorile lungimilor segmentelor sunt obținute din proiecție în plan.

Punct început	X / Y	Punct sfârșit	X / Y	Lungime segment (** (m)
1	367.047,816 542.713,588	2	367.028,534 542.719,769	20.248
2	367.028,534 542.719,769	3	367.012,097 542.724,475	17.097
3	367.012,097 542.724,475	4	366.992,177 542.727,083	20.09
4	366.992,177 542.727,083	5	366.985,216 542.706,67	21.567
5	366.985,216 542.706,67	6	367.007,566 542.701,917	22.85

Punct început	X / Y	Punct sfârșit	X / Y	Lungime segment (** (m)
6	367.007,566 542.701,917	7	367.035,913 542.694,342	29.341
7	367.035,913 542.694,342	8	367.046,556 542.691,846	10.932
8	367.046,556 542.691,846	9	367.057,641 542.689,843	11.264
9	367.057,641 542.689,843	10	367.058,067 542.691,613	1.821
10	367.058,067 542.691,613	11	367.060,483 542.701,376	10.057
11	367.060,483 542.701,376	12	367.061,466 542.704,998	3.753
12	367.061,466 542.704,998	13	367.062,666 542.709,029	4.206
13	367.062,666 542.709,029	1	367.047,816 542.713,588	15.534

** Lungimile segmentelor sunt determinate în planul de proiecție Stereo 70 și sunt rotunjite la 1 milimetru.

*** Distanța dintre puncte este formată din segmente cumulate ce sunt mai mici decât valoarea 1 milimetru.

**DATE DESPRE IMOBILUL NR. 32056**

Oficiul de Cadastru și Publicitate Imobiliară ALBA
Biroul de Cadastru și Publicitate Imobiliară Campeni

A. Partea I. Descrierea imobilului

TEREN Extravilan

Adresa: Jud. Alba

Nr. Crt	Nr cadastral Nr. topografic	Suprafața* (mp)	Observații / Referințe
A1		1.470	Sector cadastral:32 Teren neimprijmit;

B. Partea II. Proprietari și acte

Inscrieri privitoare la dreptul de proprietate și alte drepturi reale		Referințe
1 / 25/03/2024		
Act Normativ nr. 7, din 13/03/1996 emis de PARLAMENTUL ROMÂNIEI (lege);		
B1	Intabulare, drept de PROPRIETATE, dobândit prin Lege, cota actuala 1/1 1) NEIDENTIFICAT NEIDENTIFICAT	A1
Act Administrativ nr. 1498, din 25/03/2024 emis de PRIMĂRIA ORAȘULUI BAI A DE ARIEȘ (adeverinta);		
B2	Se notează posesia faptică în favoarea lui 1) PETREA LILIANA	A1

C. Partea III. SARCINI .

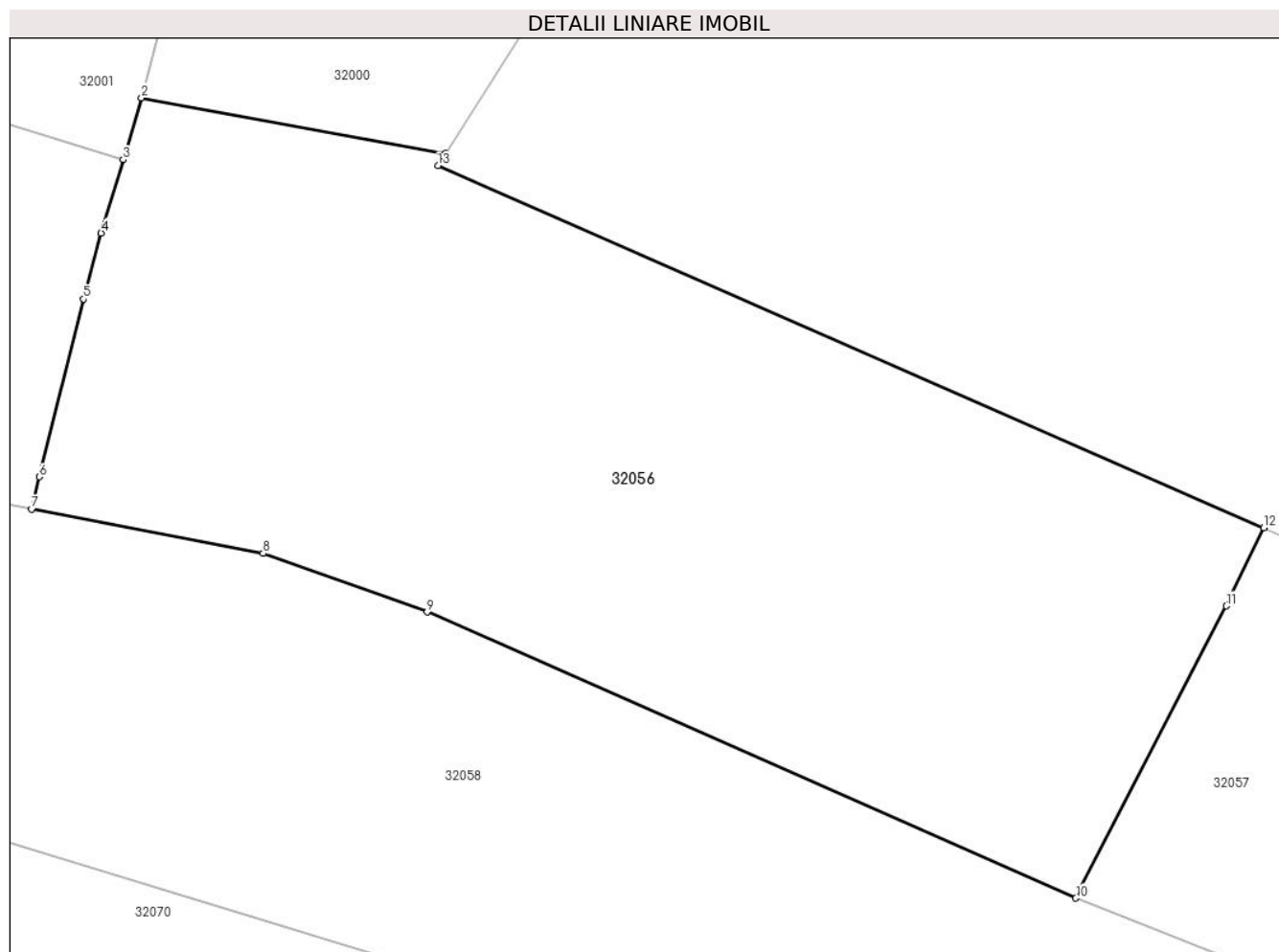
Inscrieri privind dezmembramintele dreptului de proprietate, drepturi reale de garanție și sarcini	Referințe
NU SUNT	

Anexa Nr. 1 La Partea I

Teren

Nr cadastral	Suprafața (mp)*	Observații / Referințe
	1.470	

* Suprafața este determinată în planul de proiecție Stereo 70.



Date referitoare la teren

Crt	Categorie folosință	Intra vilan	Suprafața (mp)	Tarla	Parcelă	Nr. topo	Observații / Referințe
1	faneata	NU	1.470	-	-	-	

Lungime Segmente

1) Valorile lungimilor segmentelor sunt obținute din proiecție în plan.

Punct început	X / Y	Punct sfârșit	X / Y	Lungime segment (** (m)
1	367.080,385 542.709,355	2	367.063,678 542.712,428	16.987
2	367.063,678 542.712,428	3	367.062,666 542.709,029	3.546
3	367.062,666 542.709,029	4	367.061,466 542.704,998	4.206
4	367.061,466 542.704,998	5	367.060,483 542.701,376	3.753
5	367.060,483 542.701,376	6	367.058,067 542.691,613	10.057

Punct început	X / Y	Punct sfârșit	X / Y	Lungime segment (** (m)
6	367.058,067 542.691,613	7	367.057,641 542.689,843	1.821
7	367.057,641 542.689,843	8	367.070,36 542.687,409	12.95
8	367.070,36 542.687,409	9	367.079,369 542.684,198	9.564
9	367.079,369 542.684,198	10	367.115,01 542.668,478	38.954
10	367.115,01 542.668,478	11	367.123,283 542.684,53	18.058
11	367.123,283 542.684,53	12	367.125,34 542.688,828	4.765
12	367.125,34 542.688,828	13	367.079,971 542.708,698	49.53
13	367.079,971 542.708,698	1	367.080,385 542.709,355	0.777

** Lungimile segmentelor sunt determinate în planul de proiecție Stereo 70 și sunt rotunjite la 1 milimetru.

*** Distanța dintre puncte este formată din segmente cumulate ce sunt mai mici decât valoarea 1 milimetru.

**DATE DESPRE IMOBILUL NR. 32057**

Oficiul de Cadastru și Publicitate Imobiliară ALBA
Biroul de Cadastru și Publicitate Imobiliară Campeni

A. Partea I. Descrierea imobilului

TEREN Extravilan

Adresa: Jud. Alba

Nr. Crt	Nr cadastral Nr. topografic	Suprafața* (mp)	Observații / Referințe
A1		1.955	Sector cadastral:32 Teren neimpregmuit;

B. Partea II. Proprietari și acte

Inscrieri privitoare la dreptul de proprietate și alte drepturi reale		Referințe
1 / 25/03/2024		
Act Normativ nr. 7, din 13/03/1996 emis de PARLAMENTUL ROMÂNIEI (lege);		
B1	Intabulare, drept de PROPRIETATE, dobândit prin Lege, cota actuala 1/1 1) NEIDENTIFICAT NEIDENTIFICAT	A1
Act Administrativ nr. 1498, din 25/03/2024 emis de PRIMĂRIA ORAȘULUI BAIA DE ARIEȘ (adeverinta);		
B2	Se notează posesia faptică în favoarea lui 1) ȚĂRAN PAVEL	A1

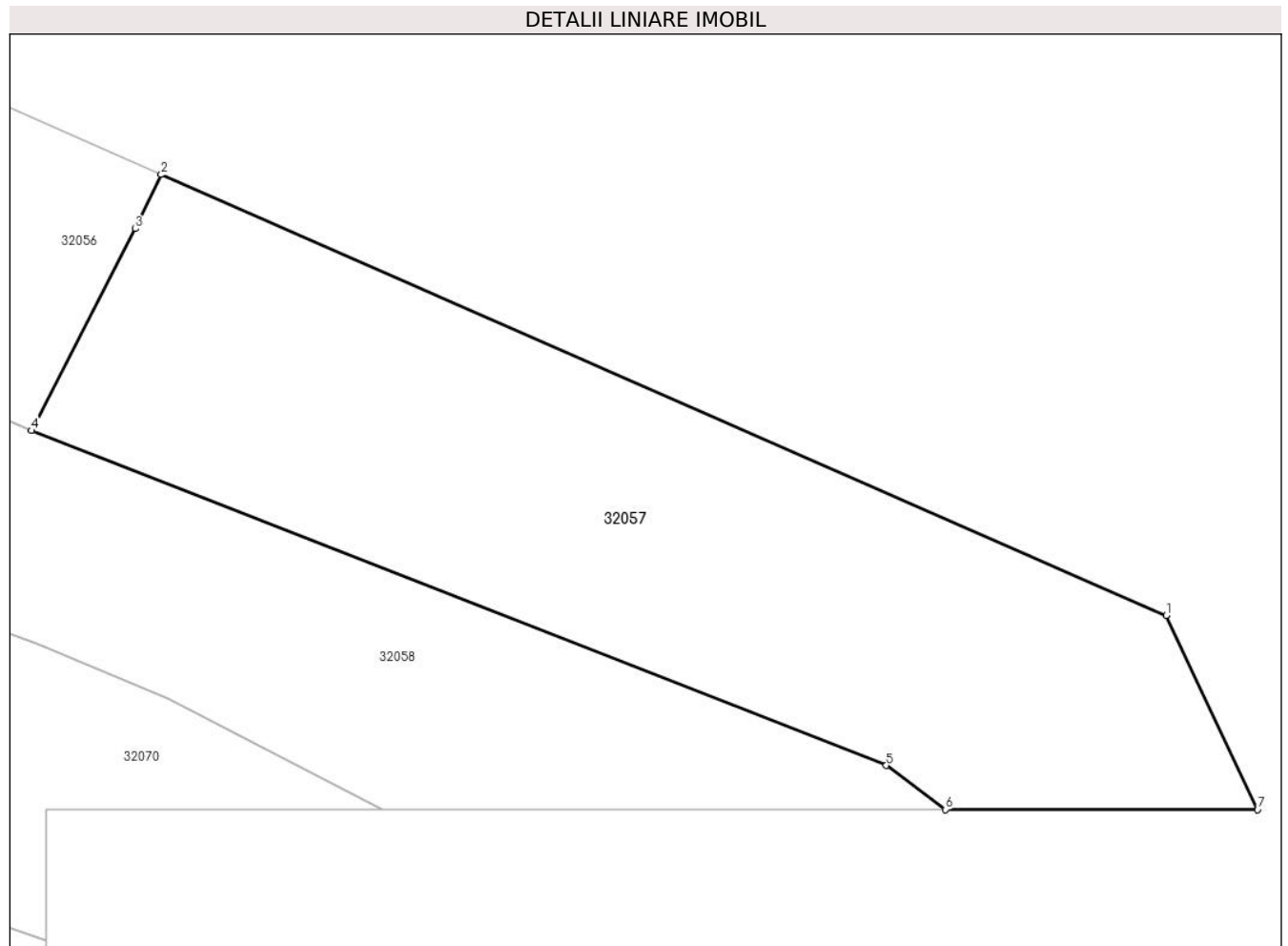
C. Partea III. SARCINI .

Inscrieri privind dezmembramintele dreptului de proprietate, drepturi reale de garanție și sarcini	Referințe
NU SUNT	

Teren

Nr cadastral	Suprafața (mp)*	Observații / Referințe
	1.955	

* Suprafața este determinată în planul de proiecție Stereo 70.



Date referitoare la teren

Crt	Categorie folosință	Intra vilan	Suprafața (mp)	Tarla	Parcelă	Nr. topo	Observații / Referințe
1	faneata	NU	1.955	-	-	-	

Lungime Segmente

1) Valorile lungimilor segmentelor sunt obținute din proiecție în plan.

Punct început	X / Y	Punct sfârșit	X / Y	Lungime segment (** (m)
1	367.205,323 542.653,799	2	367.125,34 542.688,828	87.316
2	367.125,34 542.688,828	3	367.123,283 542.684,53	4.765
3	367.123,283 542.684,53	4	367.115,01 542.668,478	18.058
4	367.115,01 542.668,478	5	367.183,038 542.641,861	73.05
5	367.183,038 542.641,861	6	367.187,754 542.638,368	5.867

Punct început	X / Y	Punct sfârșit	X / Y	Lungime segment (** (m)
6	367.187,754 542.638,368	7	367.212,588 542.638,368	24.834
7	367.212,588 542.638,368	1	367.205,323 542.653,799	17.056

** Lungimile segmentelor sunt determinate în planul de proiecție Stereo 70 și sunt rotunjite la 1 milimetru.

*** Distanța dintre puncte este formată din segmente cumulate ce sunt mai mici decât valoarea 1 milimetru.

**DATE DESPRE IMOBILUL NR. 32058**

Oficiul de Cadastru și Publicitate Imobiliară ALBA
Biroul de Cadastru și Publicitate Imobiliară Campeni

A. Partea I. Descrierea imobilului

TEREN Extravilan

Adresa: Jud. Alba

Nr. Crt	Nr cadastral Nr. topografic	Suprafața* (mp)	Observații / Referințe
A1		3.455	Sector cadastral:32 Teren neimpregmuit;

B. Partea II. Proprietari și acte

Inscrieri privitoare la dreptul de proprietate și alte drepturi reale	Referințe
1 / 25/03/2024	
Act Normativ nr. 7, din 13/03/1996 emis de PARLAMENTUL ROMÂNIEI (lege);	
B1	A1
Intabulare, drept de PROPRIETATE, dobândit prin Lege, cota actuala 1/1	
1) NEIDENTIFICAT NEIDENTIFICAT	
Act Administrativ nr. 1498, din 25/03/2024 emis de PRIMĂRIA ORAȘULUI BAI A DE ARIEȘ (adeverinta);	
B2	A1
Se notează posesia faptică în favoarea lui	
1) URS ȘTEFANIA-CRISTINA	
2) HORVAT DANIELA-ADRIANA	

C. Partea III. SARCINI .

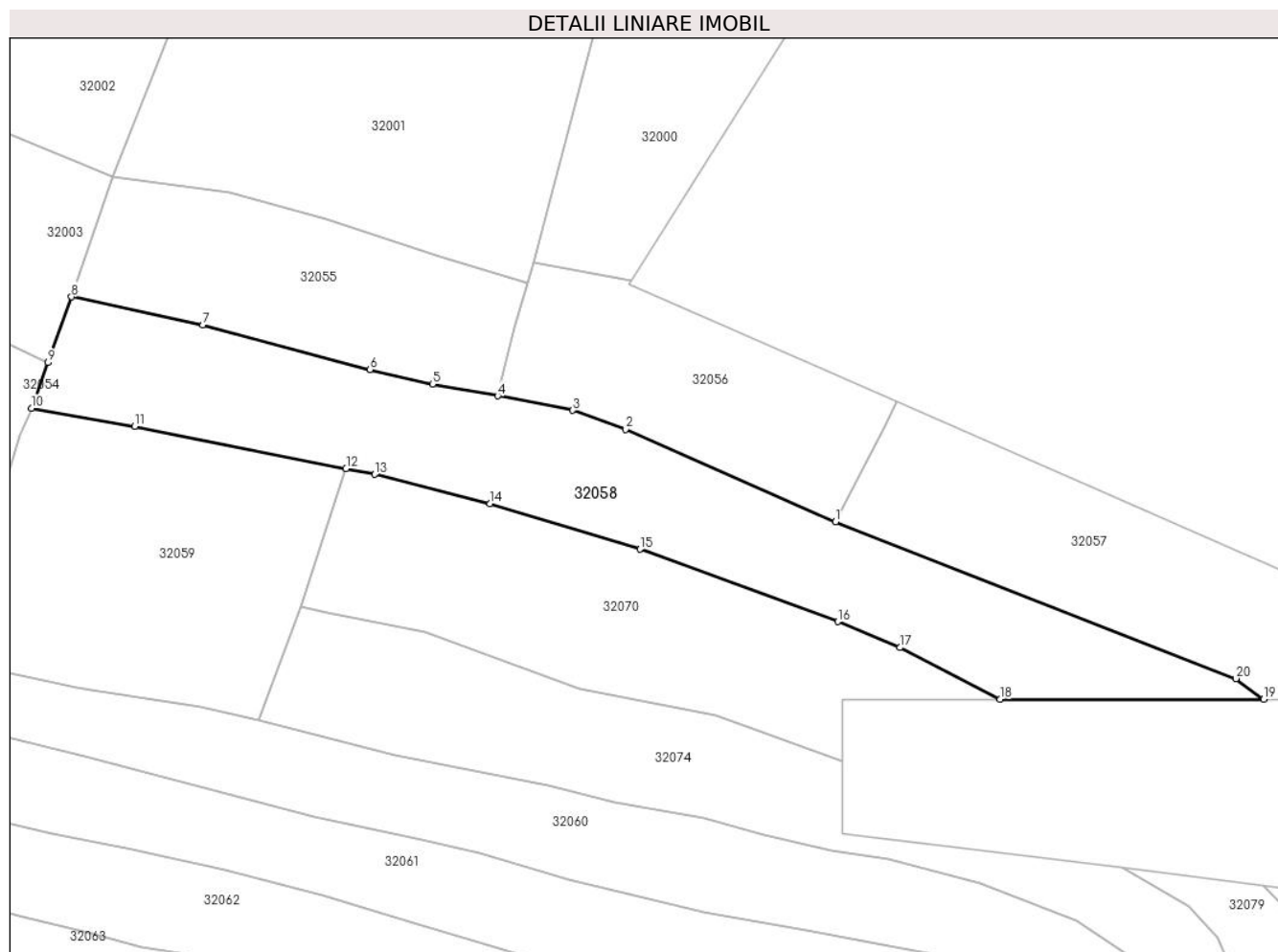
Inscrieri privind dezmembramintele dreptului de proprietate, drepturi reale de garanție și sarcini	Referințe
NU SUNT	

Anexa Nr. 1 La Partea I

Teren

Nr cadastral	Suprafața (mp)*	Observații / Referințe
	3.455	

* Suprafața este determinată în planul de proiecție Stereo 70.



Date referitoare la teren

Crt	Categorie folosință	Intravilan	Suprafața (mp)	Tarla	Parcelă	Nr. topo	Observații / Referințe
1	faneata	NU	3.455	-	-	-	

Lungime Segmente

1) Valorile lungimilor segmentelor sunt obținute din proiecție în plan.

Punct început	X / Y	Punct sfârșit	X / Y	Lungime segment (** (m)
1	367.115,01 542.668,478	2	367.079,369 542.684,198	38.954
2	367.079,369 542.684,198	3	367.070,36 542.687,409	9.564
3	367.070,36 542.687,409	4	367.057,641 542.689,843	12.95
4	367.057,641 542.689,843	5	367.046,556 542.691,846	11.264
5	367.046,556 542.691,846	6	367.035,913 542.694,342	10.932

Punct început	X / Y	Punct sfârșit	X / Y	Lungime segment (** (m)
6	367.035,913 542.694,342	7	367.007,566 542.701,917	29.341
7	367.007,566 542.701,917	8	366.985,216 542.706,67	22.85
8	366.985,216 542.706,67	9	366.981,217 542.695,493	11.871
9	366.981,217 542.695,493	10	366.978,447 542.687,751	8.223
10	366.978,447 542.687,751	11	366.995,962 542.684,708	17.776
11	366.995,962 542.684,708	12	367.031,866 542.677,528	36.615
12	367.031,866 542.677,528	13	367.036,766 542.676,548	4.998
13	367.036,766 542.676,548	14	367.056,346 542.671,538	20.21
14	367.056,346 542.671,538	15	367.081,817 542.663,814	26.617
15	367.081,817 542.663,814	16	367.115,383 542.651,513	35.748
16	367.115,383 542.651,513	17	367.125,949 542.647,127	11.44
17	367.125,949 542.647,127	18	367.142,971 542.638,368	19.144
18	367.142,971 542.638,368	19	367.187,754 542.638,368	44.782
19	367.187,754 542.638,368	20	367.183,038 542.641,861	5.867
20	367.183,038 542.641,861	1	367.115,01 542.668,478	73.05

** Lungimile segmentelor sunt determinate în planul de proiecție Stereo 70 și sunt rotunjite la 1 milimetru.

*** Distanța dintre puncte este formată din segmente cumulate ce sunt mai mici decât valoarea 1 milimetru.

**DATE DESPRE IMOBILUL NR. 32059**

Oficiul de Cadastru și Publicitate Imobiliară ALBA
Biroul de Cadastru și Publicitate Imobiliară Campeni

A. Partea I. Descrierea imobilului

TEREN Extravilan

Adresa: Jud. Alba

Nr. Crt	Nr cadastral Nr. topografic	Suprafața* (mp)	Observații / Referințe
A1		2.384	Sector cadastral:32 Teren neimprejmit;

B. Partea II. Proprietari și acte

Inscrieri privitoare la dreptul de proprietate și alte drepturi reale		Referințe
1 / 25/03/2024		
Act Normativ nr. 7, din 13/03/1996 emis de PARLAMENTUL ROMÂNIEI (lege);		
B1	Intabulare, drept de PROPRIETATE, dobândit prin Lege, cota actuala 1/1 1) NEIDENTIFICAT NEIDENTIFICAT	A1
Act Administrativ nr. 1498, din 25/03/2024 emis de PRIMĂRIA ORAȘULUI BAI A DE ARIEȘ (adeverinta);		
B2	Se notează posesia faptică în favoarea lui 1) ȚĂRAN MARIA	A1

C. Partea III. SARCINI .

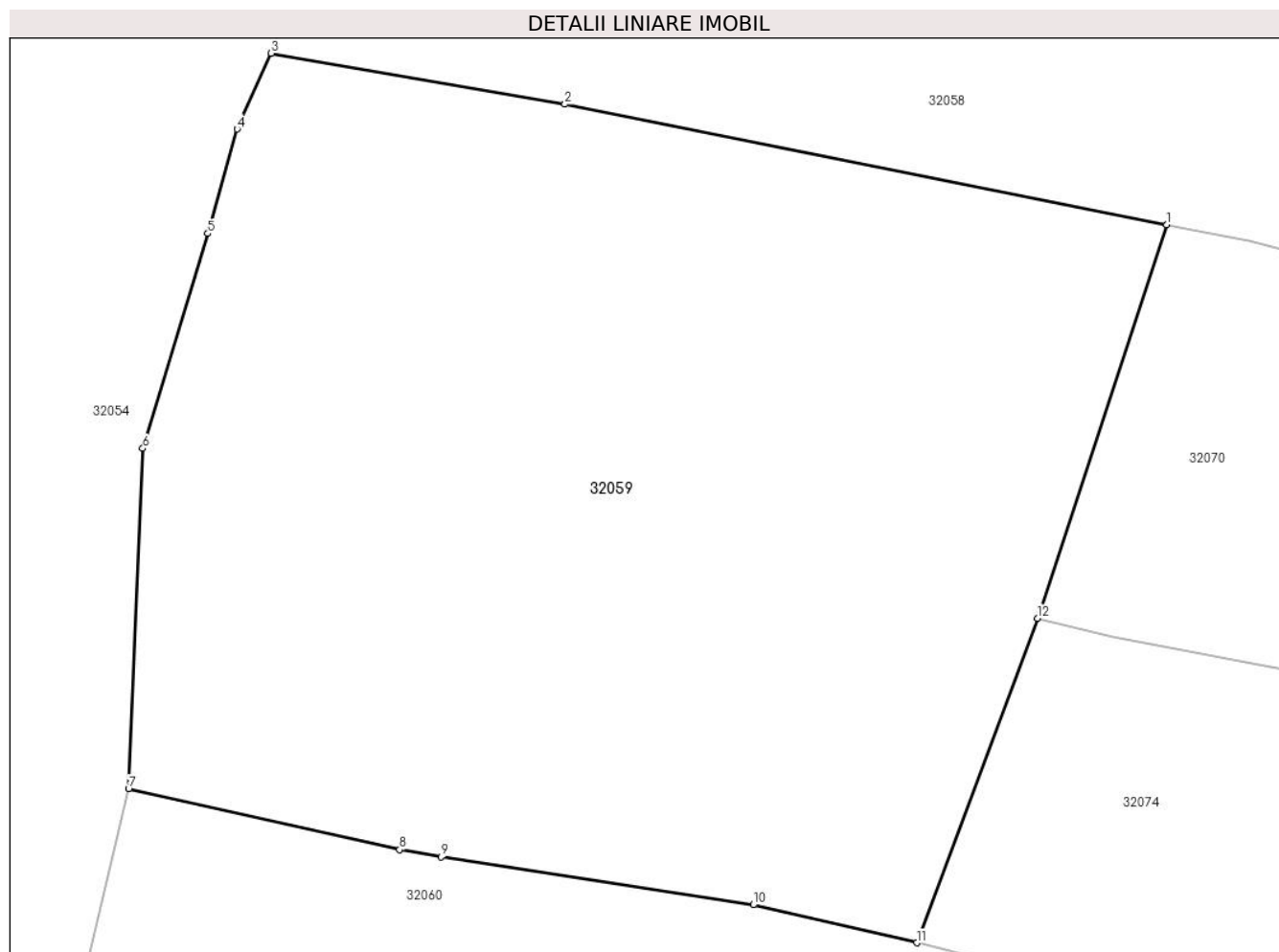
Inscrieri privind dezmembramintele dreptului de proprietate, drepturi reale de garanție și sarcini	Referințe
NU SUNT	

Anexa Nr. 1 La Partea I

Teren

Nr cadastral	Suprafața (mp)*	Observații / Referințe
	2.384	

* Suprafața este determinată în planul de proiecție Stereo 70.



Date referitoare la teren

Crt	Categorie folosință	Intravilan	Suprafața (mp)	Tarla	Parcelă	Nr. topo	Observații / Referințe
1	faneata	NU	2.384	-	-	-	

Lungime Segmente

1) Valorile lungimilor segmentelor sunt obținute din proiecție în plan.

Punct început	X / Y	Punct sfârșit	X / Y	Lungime segment (** (m)
1	367.031,866 542.677,528	2	366.995,962 542.684,708	36.615
2	366.995,962 542.684,708	3	366.978,447 542.687,751	17.776
3	366.978,447 542.687,751	4	366.976,407 542.683,235	4.955
4	366.976,407 542.683,235	5	366.974,665 542.677,005	6.469
5	366.974,665 542.677,005	6	366.970,793 542.664,192	13.385

Punct început	X / Y	Punct sfârșit	X / Y	Lungime segment (** (m)
6	366.970,793 542.664,192	7	366.969,941 542.643,914	20.296
7	366.969,941 542.643,914	8	366.986,106 542.640,276	16.569
8	366.986,106 542.640,276	9	366.988,583 542.639,858	2.512
9	366.988,583 542.639,858	10	367.007,204 542.636,989	18.841
10	367.007,204 542.636,989	11	367.016,952 542.634,729	10.006
11	367.016,952 542.634,729	12	367.024,159 542.654,078	20.647
12	367.024,159 542.654,078	1	367.031,866 542.677,528	24.684

** Lungimile segmentelor sunt determinate în planul de proiecție Stereo 70 și sunt rotunjite la 1 milimetru.

*** Distanța dintre puncte este formată din segmente cumulate ce sunt mai mici decât valoarea 1 milimetru.

**DATE DESPRE IMOBILUL NR. 32060**

Oficiul de Cadastru și Publicitate Imobiliară ALBA
Biroul de Cadastru și Publicitate Imobiliară Campeni

A. Partea I. Descrierea imobilului

TEREN Extravilan

Adresa: Jud. Alba

Nr. Crt	Nr cadastral Nr. topografic	Suprafața* (mp)	Observații / Referințe
A1		3.530	Sector cadastral:32 Teren neimprijmit;

B. Partea II. Proprietari și acte

Inscrieri privitoare la dreptul de proprietate și alte drepturi reale		Referințe
1 / 25/03/2024		
Act Normativ nr. 7, din 13/03/1996 emis de PARLAMENTUL ROMÂNIEI (lege);		
B1	Intabulare, drept de PROPRIETATE, dobândit prin Lege, cota actuala 1/1 1) NEIDENTIFICAT NEIDENTIFICAT	A1
Act Administrativ nr. 1498, din 25/03/2024 emis de PRIMĂRIA ORAȘULUI BAIA DE ARIEȘ (adeverinta);		
B2	Se notează posesia faptică în favoarea lui 1) GIURGIU MIRCEA-VASILE	A1

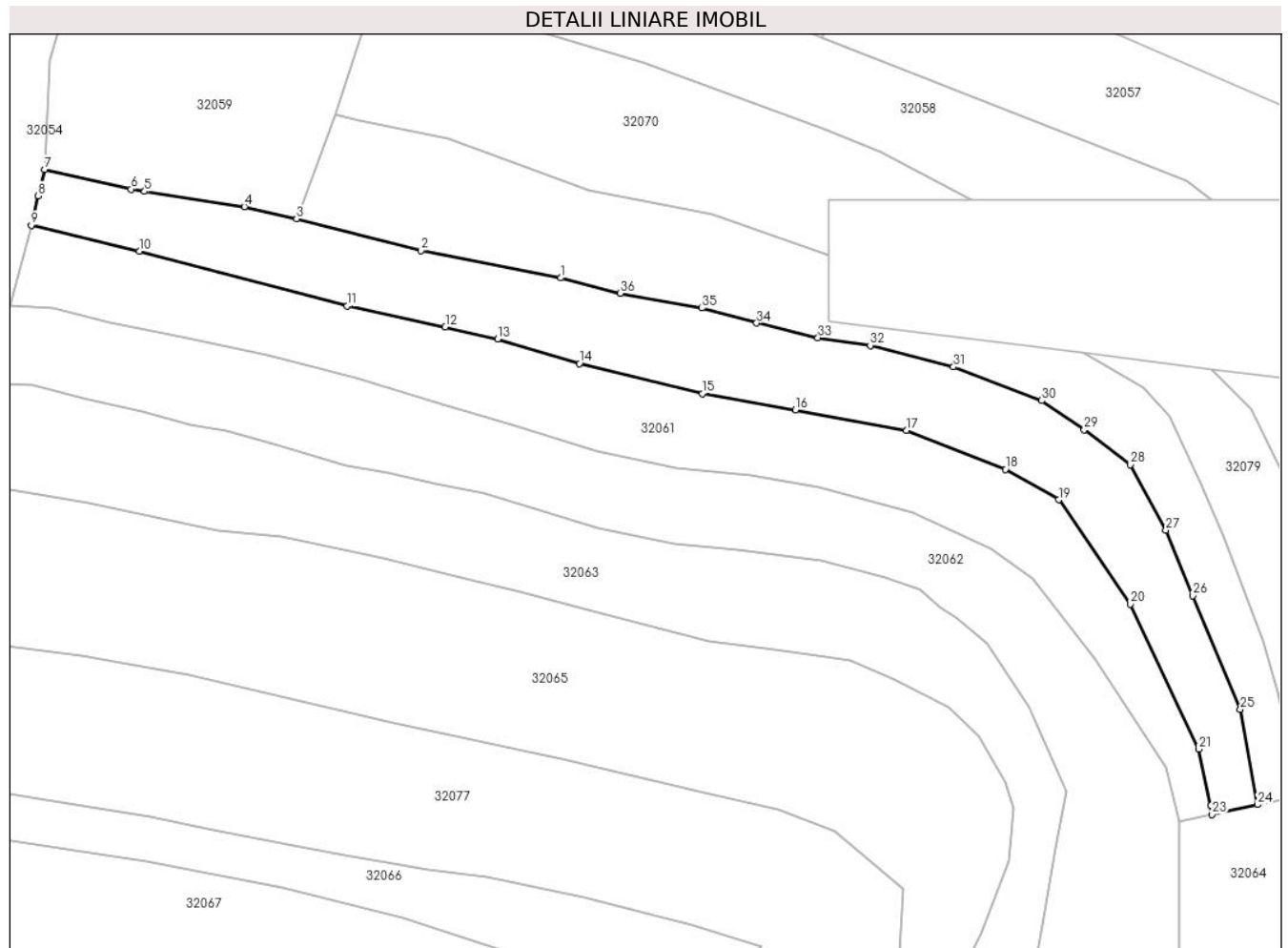
C. Partea III. SARCINI .

Inscrieri privind dezmembramintele dreptului de proprietate, drepturi reale de garanție și sarcini	Referințe
NU SUNT	

Teren

Nr cadastral	Suprafața (mp)*	Observații / Referințe
	3.530	

* Suprafața este determinată în planul de proiecție Stereo 70.



Date referitoare la teren

Crt	Categorie folosință	Intra vilan	Suprafața (mp)	Tarla	Parcelă	Nr. topo	Observații / Referințe
1	faneata	NU	3.530	-	-	-	

Lungime Segmente

1) Valorile lungimilor segmentelor sunt obținute din proiecție în plan.

Punct început	X / Y	Punct sfârșit	X / Y	Lungime segment (** (m)
1	367.066,243 542.623,72	2	367.040,159 542.628,85	26.584
3	367.016,952 542.634,729	4	367.007,204 542.636,989	10.006
5	366.988,583 542.639,858	6	366.986,106 542.640,276	2.512
7	366.969,941 542.643,914	8	366.968,756 542.639,024	5.031
9	366.967,48 542.633,549	10	366.987,602 542.628,719	20.693

Punct început	X / Y	Punct sfârșit	X / Y	Lungime segment (** (m)
2	367.040,159 542.628,85	3	367.016,952 542.634,729	23.941
4	367.007,204 542.636,989	5	366.988,583 542.639,858	18.841
6	366.986,106 542.640,276	7	366.969,941 542.643,914	16.569
8	366.968,756 542.639,024	9	366.967,48 542.633,549	5.622
10	366.987,602 542.628,719	11	367.026,399 542.618,478	40.126

Punct început	X / Y	Punct sfârșit	X / Y	Lungime segment (** (m)
11	367.026,399 542.618,478	12	367.044,688 542.614,606	18.694
13	367.054,468 542.612,33	14	367.069,764 542.607,76	15.964
15	367.092,698 542.602,175	16	367.110,075 542.599,151	17.638
17	367.130,813 542.595,29	18	367.149,234 542.588,03	19.8
19	367.159,18 542.582,38	20	367.172,515 542.562,905	23.603
21	367.185,3 542.535,915	22	367.187,55 542.525,385	10.767
23	367.187,76 542.523,718	24	367.196,296 542.525,575	8.736
25	367.193,081 542.543,342	26	367.184,24 542.564,51	22.94
27	367.179,2 542.576,74	28	367.172,513 542.588,908	13.885
29	367.163,954 542.595,431	30	367.155,984 542.600,874	9.651
31	367.139,547 542.607,165	32	367.124,024 542.611,147	16.025
33	367.114,251 542.612,568	34	367.102,822 542.615,319	11.756
35	367.092,571 542.618,109	36	367.077,38 542.620,88	15.442

Punct început	X / Y	Punct sfârșit	X / Y	Lungime segment (** (m)
12	367.044,688 542.614,606	13	367.054,468 542.612,33	10.041
14	367.069,764 542.607,76	15	367.092,698 542.602,175	23.605
16	367.110,075 542.599,151	17	367.130,813 542.595,29	21.094
18	367.149,234 542.588,03	19	367.159,18 542.582,38	11.439
20	367.172,515 542.562,905	21	367.185,3 542.535,915	29.865
22	367.187,55 542.525,385	23	367.187,76 542.523,718	1.68
24	367.196,296 542.525,575	25	367.193,081 542.543,342	18.056
26	367.184,24 542.564,51	27	367.179,2 542.576,74	13.228
28	367.172,513 542.588,908	29	367.163,954 542.595,431	10.761
30	367.155,984 542.600,874	31	367.139,547 542.607,165	17.6
32	367.124,024 542.611,147	33	367.114,251 542.612,568	9.876
34	367.102,822 542.615,319	35	367.092,571 542.618,109	10.623
36	367.077,38 542.620,88	1	367.066,243 542.623,72	11.493

** Lungimile segmentelor sunt determinate în planul de proiecție Stereo 70 și sunt rotunjite la 1 milimetru.

*** Distanța dintre puncte este formată din segmente cumulate ce sunt mai mici decât valoarea 1 milimetru.

**DATE DESPRE IMOBILUL NR. 32061**

Oficiul de Cadastru și Publicitate Imobiliară ALBA
Biroul de Cadastru și Publicitate Imobiliară Campeni

A. Partea I. Descrierea imobilului

TEREN Extravilan

Adresa: Jud. Alba

Nr. Crt	Nr cadastral Nr. topografic	Suprafața* (mp)	Observații / Referințe
A1		3.337	Sector cadastral:32 Teren neimprijmit;

B. Partea II. Proprietari și acte

Inscrieri privitoare la dreptul de proprietate și alte drepturi reale		Referințe
1 / 25/03/2024		
Act Normativ nr. 7, din 13/03/1996 emis de PARLAMENTUL ROMÂNIEI (lege);		
B1	Intabulare, drept de PROPRIETATE, dobândit prin Lege, cota actuala 1/1 1) NEIDENTIFICAT NEIDENTIFICAT	A1
Act Administrativ nr. 1498, din 25/03/2024 emis de PRIMĂRIA ORAȘULUI BAI A DE ARIEȘ (adeverinta);		
B2	Se notează posesia faptică în favoarea lui 1) HÜTTEMANN-BOCA ISABELLA-SOPHIE	A1

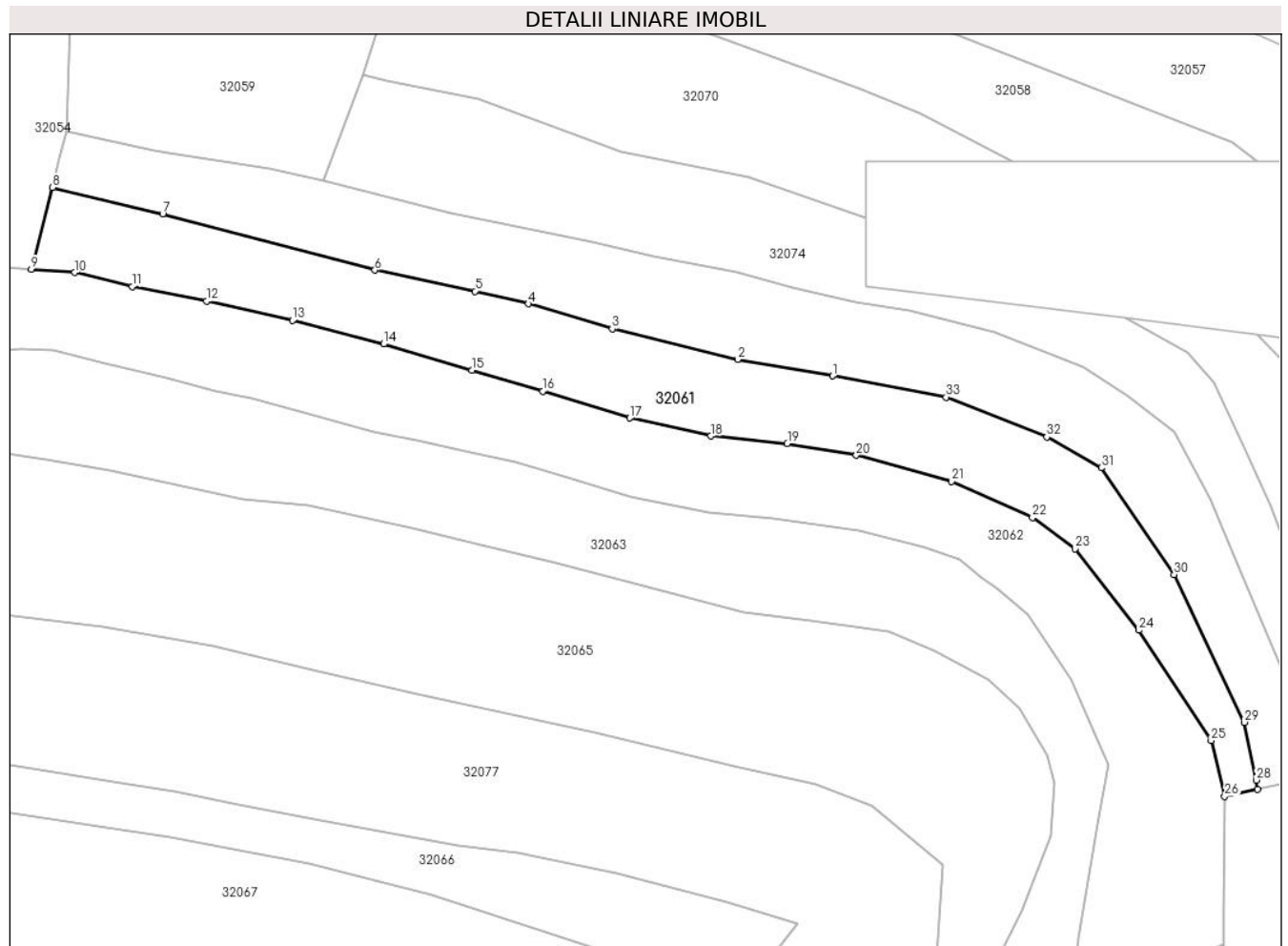
C. Partea III. SARCINI .

Inscrieri privind dezmembramintele dreptului de proprietate, drepturi reale de garanție și sarcini	Referințe
NU SUNT	

Teren

Nr cadastral	Suprafața (mp)*	Observații / Referințe
	3.337	

* Suprafața este determinată în planul de proiecție Stereo 70.



Date referitoare la teren

Crt	Categorie folosință	Intravilan	Suprafața (mp)	Tarla	Parcelă	Nr. topo	Observații / Referințe
1	faneata	NU	3.337	-	-	-	

Lungime Segmente

1) Valorile lungimilor segmentelor sunt obținute din proiecție în plan.

Punct început	X / Y	Punct sfârșit	X / Y	Lungime segment (** (m)
1	367.110,075 542.599,151	2	367.092,698 542.602,175	17.638
3	367.069,764 542.607,76	4	367.054,468 542.612,33	15.964
5	367.044,688 542.614,606	6	367.026,399 542.618,478	18.694
7	366.987,602 542.628,719	8	366.967,48 542.633,549	20.693
9	366.963,616 542.618,622	10	366.971,488 542.618,06	7.892

Punct început	X / Y	Punct sfârșit	X / Y	Lungime segment (** (m)
2	367.092,698 542.602,175	3	367.069,764 542.607,76	23.605
4	367.054,468 542.612,33	5	367.044,688 542.614,606	10.041
6	367.026,399 542.618,478	7	366.987,602 542.628,719	40.126
8	366.967,48 542.633,549	9	366.963,616 542.618,622	15.419
10	366.971,488 542.618,06	11	366.982,064 542.615,493	10.883

Punct început	X / Y	Punct sfârșit	X / Y	Lungime segment (** (m)
11	366.982,064 542.615,493	12	366.995,606 542.612,826	13.802
13	367.011,346 542.609,289	14	367.027,982 542.604,999	17.18
15	367.044,13 542.600,222	16	367.057,097 542.596,371	13.527
17	367.072,987 542.591,495	18	367.087,78 542.588,202	15.155
19	367.101,777 542.586,854	20	367.114,415 542.584,689	12.823
21	367.131,85 542.579,924	22	367.146,618 542.573,303	16.185
23	367.154,399 542.567,59	24	367.166,07 542.552,73	18.895
25	367.179,258 542.532,61	26	367.181,777 542.522,385	10.531
27	367.187,76 542.523,718	28	367.187,55 542.525,385	1.68
29	367.185,3 542.535,915	30	367.172,515 542.562,905	29.865
31	367.159,18 542.582,38	32	367.149,234 542.588,03	11.439
33	367.130,813 542.595,29	1	367.110,075 542.599,151	21.094

Punct început	X / Y	Punct sfârșit	X / Y	Lungime segment (** (m)
12	366.995,606 542.612,826	13	367.011,346 542.609,289	16.132
14	367.027,982 542.604,999	15	367.044,13 542.600,222	16.84
16	367.057,097 542.596,371	17	367.072,987 542.591,495	16.621
18	367.087,78 542.588,202	19	367.101,777 542.586,854	14.062
20	367.114,415 542.584,689	21	367.131,85 542.579,924	18.074
22	367.146,618 542.573,303	23	367.154,399 542.567,59	9.653
24	367.166,07 542.552,73	25	367.179,258 542.532,61	24.057
26	367.181,777 542.522,385	27	367.187,76 542.523,718	6.13
28	367.187,55 542.525,385	29	367.185,3 542.535,915	10.767
30	367.172,515 542.562,905	31	367.159,18 542.582,38	23.603
32	367.149,234 542.588,03	33	367.130,813 542.595,29	19.8

** Lungimile segmentelor sunt determinate în planul de proiecție Stereo 70 și sunt rotunjite la 1 milimetru.

*** Distanța dintre puncte este formată din segmente cumulate ce sunt mai mici decât valoarea 1 milimetru.

**DATE DESPRE IMOBILUL NR. 32062**

Oficiul de Cadastru și Publicitate Imobiliară ALBA
Biroul de Cadastru și Publicitate Imobiliară Campeni

A. Partea I. Descrierea imobilului

TEREN Extravilan

Adresa: Jud. Alba

Nr. Crt	Nr cadastral Nr. topografic	Suprafața* (mp)	Observații / Referințe
A1		5.619	Sector cadastral:32 Teren neimprejmut;

B. Partea II. Proprietari și acte

Inscrieri privitoare la dreptul de proprietate și alte drepturi reale		Referințe
1 / 25/03/2024		
Act Normativ nr. 7, din 13/03/1996 emis de PARLAMENTUL ROMÂNIEI (lege);		
B1	Intabulare, drept de PROPRIETATE, dobândit prin Lege, cota actuala 1/1 1) NEIDENTIFICAT NEIDENTIFICAT	A1
Act Administrativ nr. 1498, din 25/03/2024 emis de PRIMĂRIA ORAȘULUI BAI A DE ARIEȘ (adeverinta);		
B2	Se notează posesia faptică în favoarea lui 1) PANDOR ILEANA-NICOLETA	A1

C. Partea III. SARCINI .

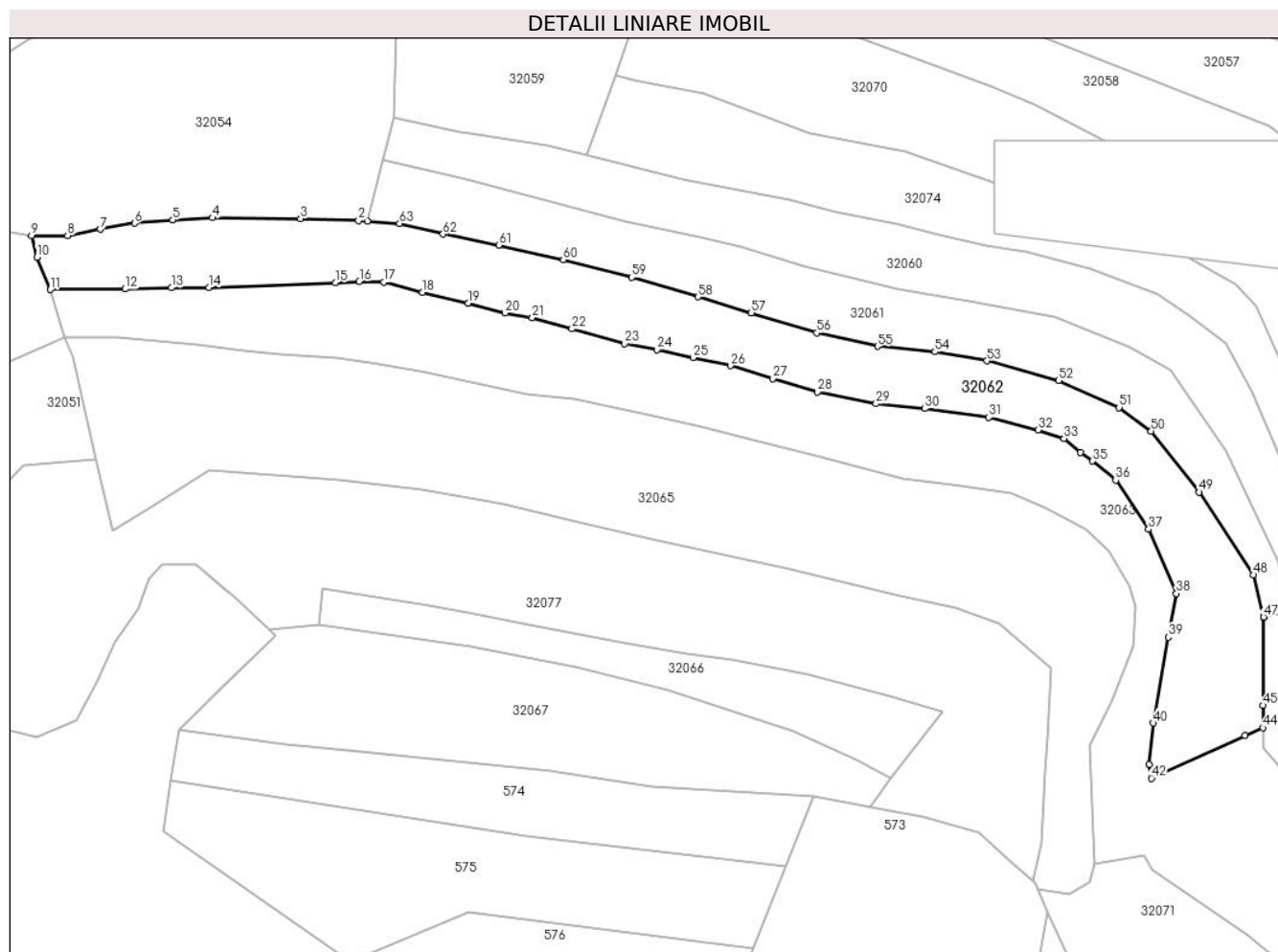
Inscrieri privind dezmembramintele dreptului de proprietate, drepturi reale de garanție și sarcini	Referințe
NU SUNT	

Anexa Nr. 1 La Partea I

Teren

Nr cadastral	Suprafața (mp)*	Observații / Referințe
	5.619	

* Suprafața este determinată în planul de proiecție Stereo 70.



Date referitoare la teren

Crt	Categorie folosință	Intravilan	Suprafața (mp)	Tarla	Parcelă	Nr. topo	Observații / Referințe
1	faneata	NU	5.619	-	-	-	

Lungime Segmente

1) Valorile lungimilor segmentelor sunt obținute din proiecție în plan.

Punct început	X / Y	Punct sfârșit	X / Y	Lungime segment
1	366.963,616 542.618,622	2	366.961,531 542.618,77	2.091
4	366.926,001 542.619,461	5	366.916,271 542.618,963	9.743
7	366.898,634 542.616,667	8	366.890,691 542.615,161	8.085
10	366.883,242 542.609,892	11	366.886,508 542.602,014	8.528
13	366.915,913 542.602,448	14	366.925,078 542.602,53	9.166
16	366.961,673 542.603,994	17	366.967,683 542.603,844	6.011

Punct început	X / Y	Punct sfârșit	X / Y	Lungime segment
2	366.961,531 542.618,77	3	366.947,404 542.619,242	14.135
5	366.916,271 542.618,963	6	366.906,98 542.618,128	9.328
8	366.890,691 542.615,161	9	366.881,926 542.615,127	8.765
11	366.886,508 542.602,014	12	366.904,668 542.602,149	18.16
14	366.925,078 542.602,53	15	366.955,868 542.603,647	30.81
17	366.967,683 542.603,844	18	366.977,083 542.601,372	9.72

Punct început	X / Y	Punct sfârșit	X / Y	Lungime segment
3	366.947,404 542.619,242	4	366.926,001 542.619,461	21.404
6	366.906,98 542.618,128	7	366.898,634 542.616,667	8.473
9	366.881,926 542.615,127	10	366.883,242 542.609,892	5.398
12	366.904,668 542.602,149	13	366.915,913 542.602,448	11.248
15	366.955,868 542.603,647	16	366.961,673 542.603,994	5.815
18	366.977,083 542.601,372	19	366.988,143 542.598,734	11.37

Punct început	X / Y	Punct sfârșit	X / Y	Lungime segment	Punct început	X / Y	Punct sfârșit	X / Y	Lungime segment	Punct început	X / Y	Punct sfârșit	X / Y	Lungime segment
19	366.988,143 542.598,734	20	366.997,148 542.596,328	9.321	20	366.997,148 542.596,328	21	367.003,781 542.595,168	6.734	21	367.003,781 542.595,168	22	367.013,424 542.592,456	10.017
22	367.013,424 542.592,456	23	367.026,273 542.588,842	13.348	23	367.026,273 542.588,842	24	367.034,106 542.587,377	7.969	24	367.034,106 542.587,377	25	367.042,903 542.585,483	8.999
25	367.042,903 542.585,483	26	367.052,078 542.583,512	9.384	26	367.052,078 542.583,512	27	367.062,33 542.580,374	10.722	27	367.062,33 542.580,374	28	367.073,166 542.577,096	11.322
28	367.073,166 542.577,096	29	367.087,424 542.574,266	14.536	29	367.087,424 542.574,266	30	367.099,328 542.573,056	11.965	30	367.099,328 542.573,056	31	367.114,89 542.570,934	15.706
31	367.114,89 542.570,934	32	367.126,831 542.567,888	12.323	32	367.126,831 542.567,888	33	367.133,189 542.565,776	6.7	33	367.133,189 542.565,776	34	367.137,199 542.562,381	5.254
34	367.137,199 542.562,381	35	367.140,155 542.560,301	3.614	35	367.140,155 542.560,301	36	367.145,782 542.555,684	7.279	36	367.145,782 542.555,684	37	367.153,754 542.543,723	14.374
37	367.153,754 542.543,723	38	367.160,527 542.528,107	17.022	38	367.160,527 542.528,107	39	367.158,598 542.517,487	10.794	39	367.158,598 542.517,487	40	367.154,969 542.496,585	21.215
40	367.154,969 542.496,585	41	367.153,958 542.486,54	10.095	41	367.153,958 542.486,54	42	367.154,481 542.483,179	3.402	42	367.154,481 542.483,179	43	367.177,298 542.493,499	25.042
43	367.177,298 542.493,499	44	367.181,59 542.495,441	4.711	44	367.181,59 542.495,441	45	367.181,582 542.500,887	5.446	45	367.181,582 542.500,887	46	367.181,786 542.522,35	21.465
46	367.181,786 542.522,35	47	367.181,777 542.522,385	0.036	47	367.181,777 542.522,385	48	367.179,258 542.532,61	10.531	48	367.179,258 542.532,61	49	367.166,07 542.552,73	24.057
49	367.166,07 542.552,73	50	367.154,399 542.567,59	18.895	50	367.154,399 542.567,59	51	367.146,618 542.573,303	9.653	51	367.146,618 542.573,303	52	367.131,85 542.579,924	16.185
52	367.131,85 542.579,924	53	367.114,415 542.584,689	18.074	53	367.114,415 542.584,689	54	367.101,777 542.586,854	12.823	54	367.101,777 542.586,854	55	367.087,78 542.588,202	14.062
55	367.087,78 542.588,202	56	367.072,987 542.591,495	15.155	56	367.072,987 542.591,495	57	367.057,097 542.596,371	16.621	57	367.057,097 542.596,371	58	367.044,13 542.600,222	13.527
58	367.044,13 542.600,222	59	367.027,982 542.604,999	16.84	59	367.027,982 542.604,999	60	367.011,346 542.609,289	17.18	60	367.011,346 542.609,289	61	366.995,606 542.612,826	16.132
61	366.995,606 542.612,826	62	366.982,064 542.615,493	13.802	62	366.982,064 542.615,493	63	366.971,488 542.618,06	10.883	63	366.971,488 542.618,06	1	366.963,616 542.618,622	7.892

** Lungimile segmentelor sunt determinate în planul de proiecție Stereo 70 și sunt rotunjite la 1 milimetru.

*** Distanța dintre puncte este formată din segmente cumulate ce sunt mai mici decât valoarea 1 milimetru.

**DATE DESPRE IMOBILUL NR. 32063**

Oficiul de Cadastru și Publicitate Imobiliară ALBA
Biroul de Cadastru și Publicitate Imobiliară Campeni

A. Partea I. Descrierea imobilului

TEREN Extravilan

Adresa: Jud. Alba

Nr. Crt	Nr cadastral Nr. topografic	Suprafața* (mp)	Observații / Referințe
A1		8.378	Sector cadastral:32 Teren neimprejmut;

B. Partea II. Proprietari și acte

Inscrieri privitoare la dreptul de proprietate și alte drepturi reale		Referințe
1 / 25/03/2024		
Act Normativ nr. 7, din 13/03/1996 emis de PARLAMENTUL ROMÂNIEI (lege);		
B1	Intabulare, drept de PROPRIETATE, dobândit prin Lege, cota actuala 1/1 1) NEIDENTIFICAT NEIDENTIFICAT	A1
Act Administrativ nr. 1498, din 25/03/2024 emis de PRIMĂRIA ORAȘULUI BAIA DE ARIEȘ (adeverinta);		
B2	Se notează posesia faptică în favoarea lui 1) NICOARA CORINA	A1

C. Partea III. SARCINI .

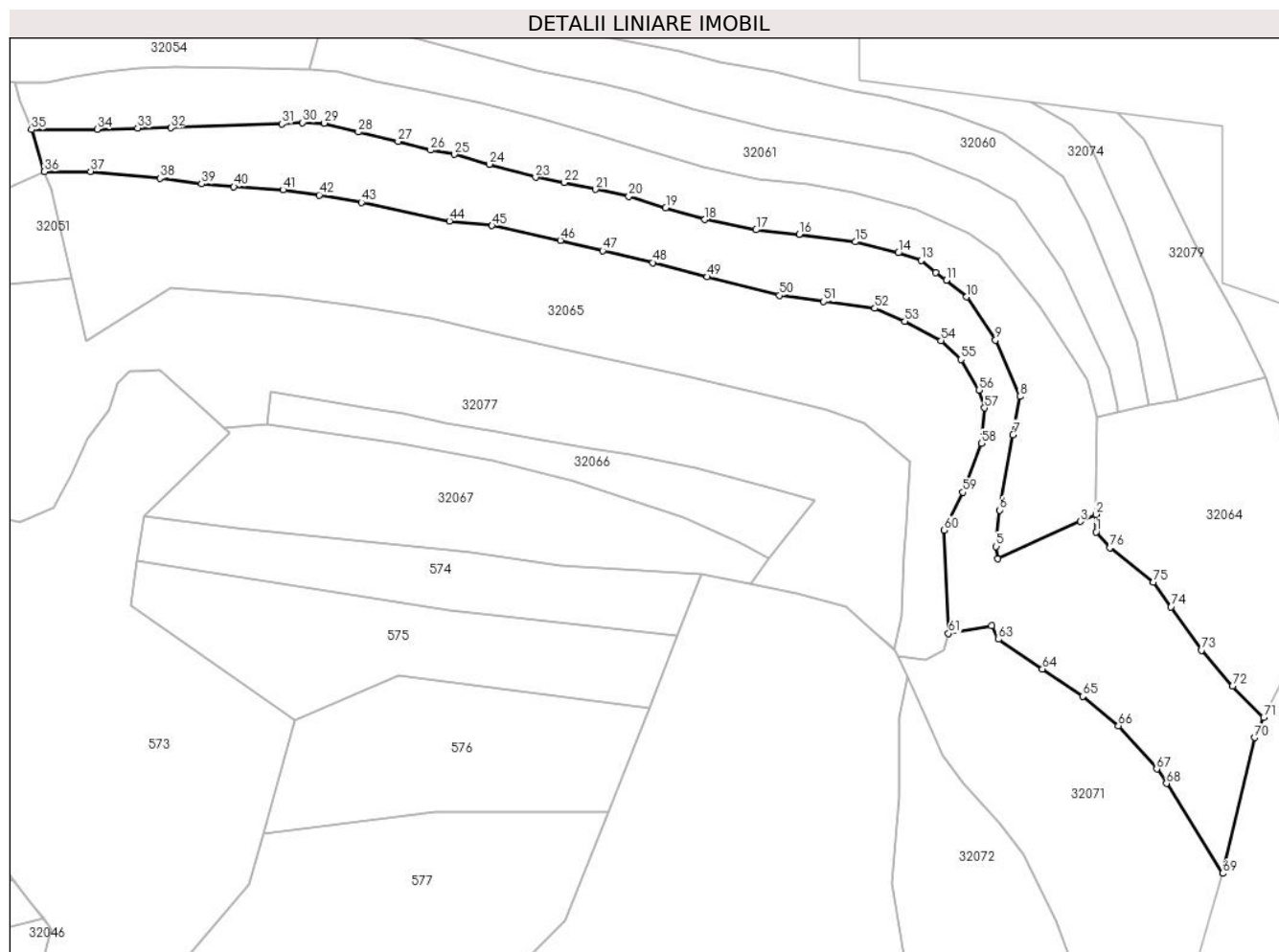
Inscrieri privind dezmembramintele dreptului de proprietate, drepturi reale de garanție și sarcini	Referințe
NU SUNT	

Anexa Nr. 1 La Partea I

Teren

Nr cadastral	Suprafața (mp)*	Observații / Referințe
	8.378	

* Suprafața este determinată în planul de proiecție Stereo 70.



Date referitoare la teren

Crt	Categorie folosință	Intravilan	Suprafața (mp)	Tarla	Parcelă	Nr. topo	Observații / Referințe
1	faneata	NU	8.378	-	-	-	

Lungime Segmente

1) Valorile lungimilor segmentelor sunt obținute din proiecție în plan.

Punct început	X / Y	Punct sfârșit	X / Y	Lungime segment
1	367.181,651 542.490,543	2	367.181,59 542.495,441	4.899
4	367.154,481 542.483,179	5	367.153,958 542.486,54	3.402
7	367.158,598 542.517,487	8	367.160,527 542.528,107	10.794
10	367.145,782 542.555,684	11	367.140,155 542.560,301	7.279
13	367.133,189 542.565,776	14	367.126,831 542.567,888	6.7
16	367.099,328 542.573,056	17	367.087,424 542.574,266	11.965
2	367.181,59 542.495,441	3	367.177,298 542.493,499	4.711
5	367.153,958 542.486,54	6	367.154,969 542.496,585	10.095
8	367.160,527 542.528,107	9	367.153,754 542.543,723	17.022
11	367.140,155 542.560,301	12	367.137,199 542.562,381	3.614
14	367.126,831 542.567,888	15	367.114,89 542.570,934	12.323
17	367.087,424 542.574,266	18	367.073,166 542.577,096	14.536
3	367.177,298 542.493,499	4	367.154,481 542.483,179	25.042
6	367.154,969 542.496,585	7	367.158,598 542.517,487	21.215
9	367.153,754 542.543,723	10	367.145,782 542.555,684	14.374
12	367.137,199 542.562,381	13	367.133,189 542.565,776	5.254
15	367.114,89 542.570,934	16	367.099,328 542.573,056	15.706
18	367.073,166 542.577,096	19	367.062,33 542.580,374	11.322

Punct început	X / Y	Punct sfârșit	X / Y	Lungime segment	Punct început	X / Y	Punct sfârșit	X / Y	Lungime segment	Punct început	X / Y	Punct sfârșit	X / Y	Lungime segment
19	367.062,33 542.580,374	20	367.052,078 542.583,512	10.72 2	20	367.052,078 542.583,512	21	367.042,903 542.585,483	9.384	21	367.042,903 542.585,483	22	367.034,106 542.587,377	8.999
22	367.034,106 542.587,377	23	367.026,273 542.588,842	7.969	23	367.026,273 542.588,842	24	367.013,424 542.592,456	13.34 8	24	367.013,424 542.592,456	25	367.003,781 542.595,168	10.01 7
25	367.003,781 542.595,168	26	366.997,148 542.596,328	6.734	26	366.997,148 542.596,328	27	366.988,143 542.598,734	9.321	27	366.988,143 542.598,734	28	366.977,083 542.601,372	11.37
28	366.977,083 542.601,372	29	366.967,683 542.603,844	9.72	29	366.967,683 542.603,844	30	366.961,673 542.603,994	6.011	30	366.961,673 542.603,994	31	366.955,868 542.603,647	5.815
31	366.955,868 542.603,647	32	366.925,078 542.602,53	30.81	32	366.925,078 542.602,53	33	366.915,913 542.602,448	9.166	33	366.915,913 542.602,448	34	366.904,668 542.602,149	11.24 8
34	366.904,668 542.602,149	35	366.886,508 542.602,014	18.16	35	366.886,508 542.602,014	36	366.890,049 542.590,438	12.10 5	36	366.890,049 542.590,438	37	366.902,823 542.590,469	12.77 4
37	366.902,823 542.590,469	38	366.922,092 542.588,522	19.36 7	38	366.922,092 542.588,522	39	366.933,616 542.587,0	11.62 4	39	366.933,616 542.587,0	40	366.942,608 542.586,241	9.024
40	366.942,608 542.586,241	41	366.956,225 542.585,364	13.64 5	41	366.956,225 542.585,364	42	366.966,25 542.583,924	10.12 8	42	366.966,25 542.583,924	43	366.977,958 542.581,872	11.88 6
43	366.977,958 542.581,872	44	367.002,356 542.576,703	24.94	44	367.002,356 542.576,703	45	367.014,147 542.575,454	11.85 7	45	367.014,147 542.575,454	46	367.033,143 542.571,386	19.42 7
46	367.033,143 542.571,386	47	367.044,87 542.568,504	12.07 6	47	367.044,87 542.568,504	48	367.058,742 542.565,198	14.26 1	48	367.058,742 542.565,198	49	367.073,876 542.561,219	15.64 8
49	367.073,876 542.561,219	50	367.093,874 542.556,092	20.64 5	50	367.093,874 542.556,092	51	367.106,12 542.554,422	12.35 9	51	367.106,12 542.554,422	52	367.120,286 542.552,501	14.29 6
52	367.120,286 542.552,501	53	367.128,655 542.548,902	9.11	53	367.128,655 542.548,902	54	367.138,649 542.543,619	11.30 5	54	367.138,649 542.543,619	55	367.144,218 542.538,37	7.653
55	367.144,218 542.538,37	56	367.149,224 542.529,9	9.838	56	367.149,224 542.529,9	57	367.150,728 542.524,934	5.189	57	367.150,728 542.524,934	58	367.149,872 542.515,117	9.854
58	367.149,872 542.515,117	59	367.144,723 542.501,551	14.51 1	59	367.144,723 542.501,551	60	367.139,462 542.491,077	11.72 1	60	367.139,462 542.491,077	61	367.140,752 542.462,409	28.69 7
61	367.140,752 542.462,409	62	367.152,646 542.464,532	12.08 1	62	367.152,646 542.464,532	63	367.154,598 542.460,828	4.187	63	367.154,598 542.460,828	64	367.166,77 542.452,583	14.70 3
64	367.166,77 542.452,583	65	367.177,921 542.445,04	13.46 3	65	367.177,921 542.445,04	66	367.187,862 542.436,853	12.87 8	66	367.187,862 542.436,853	67	367.198,476 542.424,875	16.00 4
67	367.198,476 542.424,875	68	367.201,166 542.420,899	4.801	68	367.201,166 542.420,899	69	367.216,782 542.395,948	29.43 5	69	367.216,782 542.395,948	70	367.225,592 542.433,582	38.65 1
70	367.225,592 542.433,582	71	367.228,148 542.439,133	6.111	71	367.228,148 542.439,133	72	367.219,501 542.447,805	12.24 6	72	367.219,501 542.447,805	73	367.210,872 542.457,805	13.20 9
73	367.210,872 542.457,805	74	367.202,459 542.469,786	14.63 9	74	367.202,459 542.469,786	75	367.197,606 542.476,696	8.444	75	367.197,606 542.476,696	76	367.185,532 542.486,207	15.37
76	367.185,532 542.486,207	1	367.181,651 542.490,543	5.819										

** Lungimile segmentelor sunt determinate în planul de proiecție Stereo 70 și sunt rotunjite la 1 milimetru.

*** Distanța dintre puncte este formată din segmente cumulate ce sunt mai mici decât valoarea 1 milimetru.

**DATE DESPRE IMOBILUL NR. 32064**

Oficiul de Cadastru și Publicitate Imobiliară ALBA
Biroul de Cadastru și Publicitate Imobiliară Campeni

A. Partea I. Descrierea imobilului

TEREN Extravilan

Adresa: Jud. Alba

Nr. Crt	Nr cadastral Nr. topografic	Suprafața* (mp)	Observații / Referințe
A1		3.709	Sector cadastral:32 Teren neimprijmit;

B. Partea II. Proprietari și acte

Inscrieri privitoare la dreptul de proprietate și alte drepturi reale		Referințe
1 / 25/03/2024		
Act Normativ nr. 7, din 13/03/1996 emis de PARLAMENTUL ROMÂNIEI (lege);		
B1	Intabulare, drept de PROPRIETATE, dobândit prin Lege, cota actuala 1/1 1) NEIDENTIFICAT NEIDENTIFICAT	A1
Act Administrativ nr. 1498, din 25/03/2024 emis de PRIMĂRIA ORAȘULUI BAI A DE ARIEȘ (adeverinta);		
B2	Se notează posesia faptică în favoarea lui 1) HUȘOVACHI ADRIANA-MARIA	A1

C. Partea III. SARCINI .

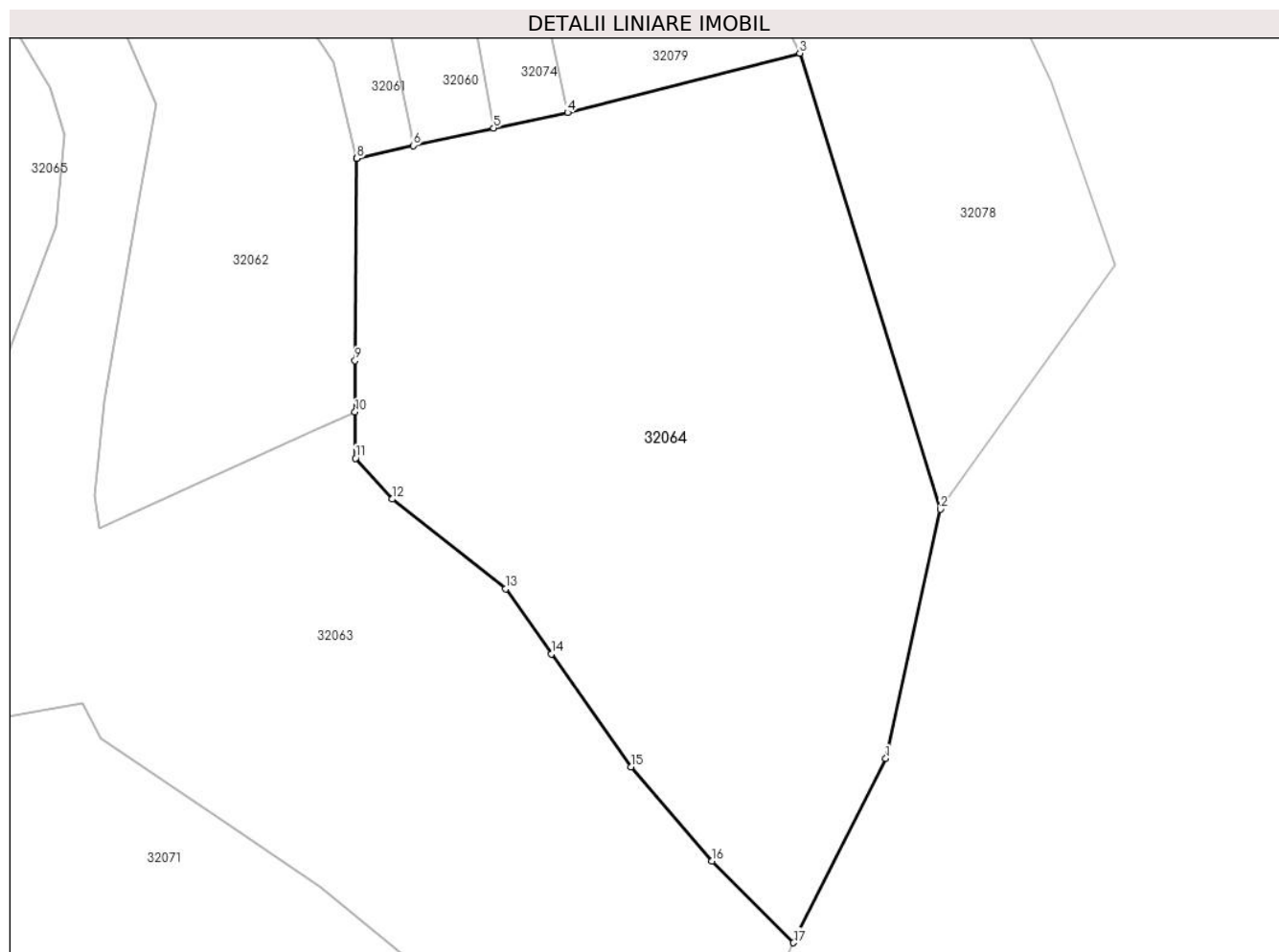
Inscrieri privind dezmembramintele dreptului de proprietate, drepturi reale de garanție și sarcini	Referințe
NU SUNT	

Anexa Nr. 1 La Partea I

Teren

Nr cadastral	Suprafața (mp)*	Observații / Referințe
	3.709	

* Suprafața este determinată în planul de proiecție Stereo 70.



Date referitoare la teren

Crt	Categorie folosință	Intra vilan	Suprafața (mp)	Tarla	Parcelă	Nr. topo	Observații / Referințe
1	faneata	NU	3.709	-	-	-	

Lungime Segmente

1) Valorile lungimilor segmentelor sunt obținute din proiecție în plan.

Punct început	X / Y	Punct sfârșit	X / Y	Lungime segment (** (m)
1	367.237,939 542.458,684	2	367.243,745 542.485,139	27.084
2	367.243,745 542.485,139	3	367.228,812 542.533,511	50.625
3	367.228,812 542.533,511	4	367.204,152 542.527,22	25.45
4	367.204,152 542.527,22	5	367.196,296 542.525,575	8.026
5	367.196,296 542.525,575	6	367.187,76 542.523,718	8.736

Punct început	X / Y	Punct sfârșit	X / Y	Lungime segment (** (m)
6	367.187,76 542.523,718	7	367.181,777 542.522,385	6.13
7	367.181,777 542.522,385	8	367.181,786 542.522,35	0.036
8	367.181,786 542.522,35	9	367.181,582 542.500,887	21.465
9	367.181,582 542.500,887	10	367.181,59 542.495,441	5.446
10	367.181,59 542.495,441	11	367.181,651 542.490,543	4.899
11	367.181,651 542.490,543	12	367.185,532 542.486,207	5.819
12	367.185,532 542.486,207	13	367.197,606 542.476,696	15.37
13	367.197,606 542.476,696	14	367.202,459 542.469,786	8.444
14	367.202,459 542.469,786	15	367.210,872 542.457,805	14.639
15	367.210,872 542.457,805	16	367.219,501 542.447,805	13.209
16	367.219,501 542.447,805	17	367.228,148 542.439,133	12.246
17	367.228,148 542.439,133	1	367.237,939 542.458,684	21.866

** Lungimile segmentelor sunt determinate în planul de proiecție Stereo 70 și sunt rotunjite la 1 milimetru.

*** Distanța dintre puncte este formată din segmente cumulate ce sunt mai mici decât valoarea 1 milimetru.

**DATE DESPRE IMOBILUL NR. 32065**

Oficiul de Cadastru și Publicitate Imobiliară ALBA
Biroul de Cadastru și Publicitate Imobiliară Campeni

A. Partea I. Descrierea imobilului

TEREN Extravilan

Adresa: Jud. Alba

Nr. Crt	Nr cadastral Nr. topografic	Suprafața* (mp)	Observații / Referințe
A1		8.572	Sector cadastral:32 Teren neimpregmuit;

B. Partea II. Proprietari și acte

Inscrieri privitoare la dreptul de proprietate și alte drepturi reale		Referințe
1 / 25/03/2024		
Act Normativ nr. 7, din 13/03/1996 emis de PARLAMENTUL ROMÂNIEI (lege);		
B1	Intabulare, drept de PROPRIETATE, dobândit prin Lege, cota actuala 1/1 1) NEIDENTIFICAT NEIDENTIFICAT	A1
Act Administrativ nr. 1498, din 25/03/2024 emis de PRIMĂRIA ORAȘULUI BAIA DE ARIEȘ (adeverinta);		
B2	Se notează posesia faptică în favoarea lui 1) URS ȘTEFANIA-CRISTINA 2) HORVAT DANIELA-ADRIANA	A1

C. Partea III. SARCINI .

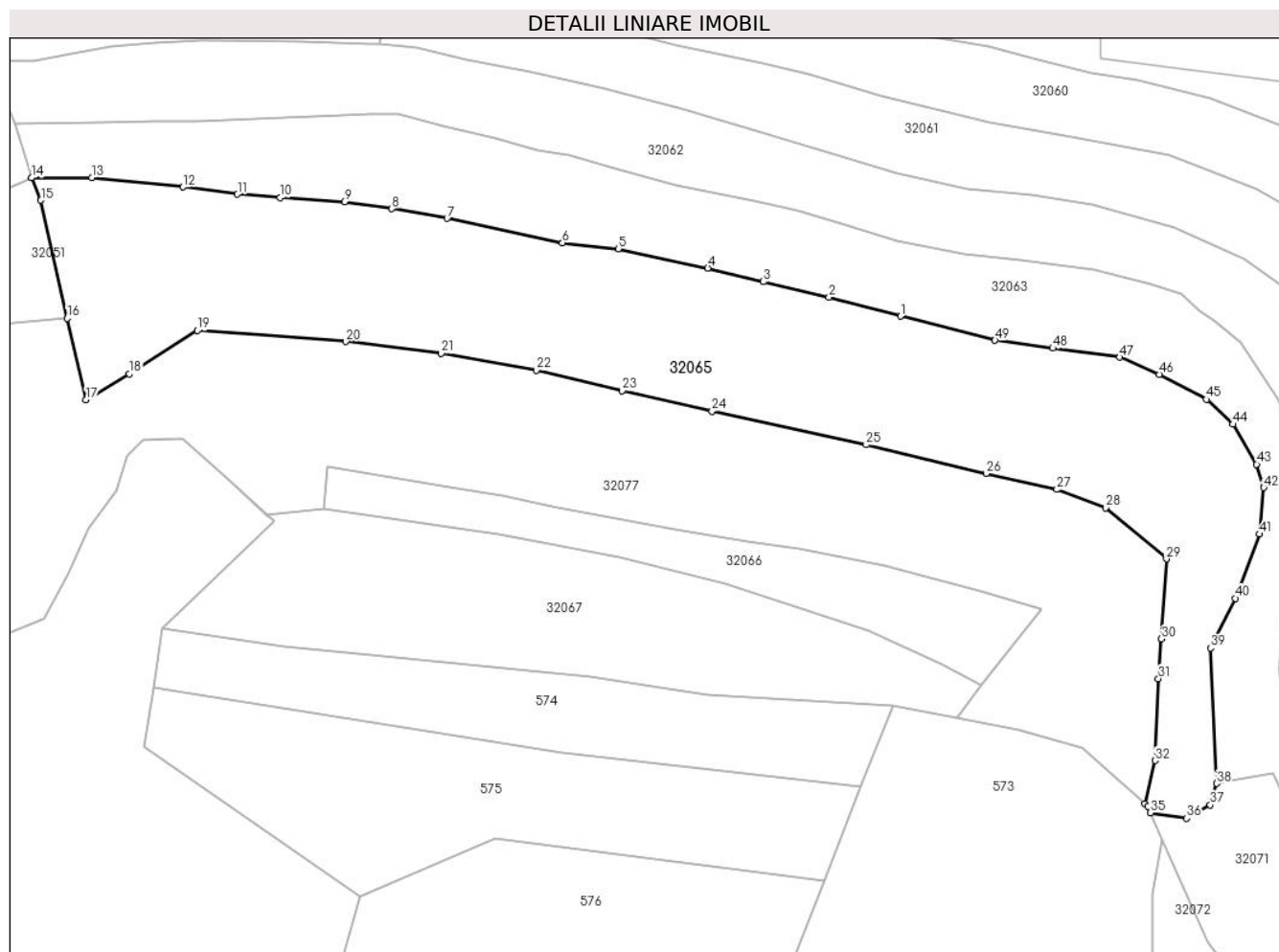
Inscrieri privind dezmembramintele dreptului de proprietate, drepturi reale de garanție și sarcini	Referințe
NU SUNT	

Anexa Nr. 1 La Partea I

Teren

Nr cadastral	Suprafața (mp)*	Observații / Referințe
	8.572	

* Suprafața este determinată în planul de proiecție Stereo 70.



Date referitoare la teren

Crt	Categorie folosință	Intravilan	Suprafața (mp)	Tarla	Parcelă	Nr. topo	Observații / Referințe
1	faneata	NU	8.572	-	-	-	

Lungime Segmente

1) Valorile lungimilor segmentelor sunt obținute din proiecție în plan.

Punct început	X / Y	Punct sfârșit	X / Y	Lungime segment	Punct început	X / Y	Punct sfârșit	X / Y	Lungime segment	Punct început	X / Y	Punct sfârșit	X / Y	Lungime segment
1	367.073,876 542.561,219	2	367.058,742 542.565,198	15.648	2	367.058,742 542.565,198	3	367.044,87 542.568,504	14.261	3	367.044,87 542.568,504	4	367.033,143 542.571,386	12.076
4	367.033,143 542.571,386	5	367.014,147 542.575,454	19.427	5	367.014,147 542.575,454	6	367.002,356 542.576,703	11.857	6	367.002,356 542.576,703	7	366.977,958 542.581,872	24.94
7	366.977,958 542.581,872	8	366.966,25 542.583,924	11.886	8	366.966,25 542.583,924	9	366.956,225 542.585,364	10.128	9	366.956,225 542.585,364	10	366.942,608 542.586,241	13.645
10	366.942,608 542.586,241	11	366.933,616 542.587,0	9.024	11	366.933,616 542.587,0	12	366.922,092 542.588,522	11.624	12	366.922,092 542.588,522	13	366.902,823 542.590,469	19.367
13	366.902,823 542.590,469	14	366.890,049 542.590,438	12.774	14	366.890,049 542.590,438	15	366.892,021 542.585,692	5.14	15	366.892,021 542.585,692	16	366.897,582 542.560,735	25.568
16	366.897,582 542.560,735	17	366.901,562 542.543,531	17.658	17	366.901,562 542.543,531	18	366.910,698 542.548,998	10.647	18	366.910,698 542.548,998	19	366.925,118 542.558,167	17.089

Punct început	X / Y	Punct sfârșit	X / Y	Lungime segment	Punct început	X / Y	Punct sfârșit	X / Y	Lungime segment	Punct început	X / Y	Punct sfârșit	X / Y	Lungime segment
19	366.925,118 542.558,167	20	366.956,562 542.555,858	31.528	20	366.956,562 542.555,858	21	366.976,713 542.553,32	20.31	21	366.976,713 542.553,32	22	366.996,861 542.549,817	20.45
22	366.996,861 542.549,817	23	367.014,997 542.545,451	18.654	23	367.014,997 542.545,451	24	367.033,999 542.541,128	19.488	24	367.033,999 542.541,128	25	367.066,608 542.534,008	33.377
25	367.066,608 542.534,008	26	367.091,969 542.527,939	26.076	26	367.091,969 542.527,939	27	367.106,963 542.524,55	15.373	27	367.106,963 542.524,55	28	367.117,336 542.520,703	11.063
28	367.117,336 542.520,703	29	367.130,142 542.509,888	16.762	29	367.130,142 542.509,888	30	367.129,089 542.492,948	16.973	30	367.129,089 542.492,948	31	367.128,442 542.484,574	8.399
31	367.128,442 542.484,574	32	367.127,753 542.467,242	17.347	32	367.127,753 542.467,242	33	367.125,619 542.458,111	9.377	33	367.125,619 542.458,111	34	367.126,212 542.457,579	0.796
34	367.126,212 542.457,579	35	367.126,795 542.456,252	1.449	35	367.126,795 542.456,252	36	367.134,428 542.455,053	7.727	36	367.134,428 542.455,053	37	367.139,416 542.457,894	5.74
37	367.139,416 542.457,894	38	367.140,752 542.462,409	4.709	38	367.140,752 542.462,409	39	367.139,462 542.491,077	28.697	39	367.139,462 542.491,077	40	367.144,723 542.501,551	11.721
40	367.144,723 542.501,551	41	367.149,872 542.515,117	14.511	41	367.149,872 542.515,117	42	367.150,728 542.524,934	9.854	42	367.150,728 542.524,934	43	367.149,224 542.529,9	5.189
43	367.149,224 542.529,9	44	367.144,218 542.538,37	9.838	44	367.144,218 542.538,37	45	367.138,649 542.543,619	7.653	45	367.138,649 542.543,619	46	367.128,655 542.548,902	11.305
46	367.128,655 542.548,902	47	367.120,286 542.552,501	9.11	47	367.120,286 542.552,501	48	367.106,12 542.554,422	14.296	48	367.106,12 542.554,422	49	367.093,874 542.556,092	12.359
49	367.093,874 542.556,092	1	367.073,876 542.561,219	20.645										

** Lungimile segmentelor sunt determinate în planul de proiecție Stereo 70 și sunt rotunjite la 1 milimetru.

*** Distanța dintre puncte este formată din segmente cumulate ce sunt mai mici decât valoarea 1 milimetru.

**DATE DESPRE IMOBILUL NR. 32066**

Oficiul de Cadastru și Publicitate Imobiliară ALBA
Biroul de Cadastru și Publicitate Imobiliară Campeni

A. Partea I. Descrierea imobilului

TEREN Extravilan

Adresa: Jud. Alba

Nr. Crt	Nr cadastral Nr. topografic	Suprafața* (mp)	Observații / Referințe
A1		1.636	Sector cadastral:32 Teren neimprijmit;

B. Partea II. Proprietari și acte

Inscrieri privitoare la dreptul de proprietate și alte drepturi reale		Referințe
1 / 25/03/2024		
Act Normativ nr. 7, din 13/03/1996 emis de PARLAMENTUL ROMÂNIEI (lege);		
B1	Intabulare, drept de PROPRIETATE, dobândit prin Lege, cota actuala 1/1 1) NEIDENTIFICAT NEIDENTIFICAT	A1
Act Administrativ nr. 1498, din 25/03/2024 emis de PRIMĂRIA ORAȘULUI BAIA DE ARIEȘ (adeverinta);		
B2	Se notează posesia faptică în favoarea lui 1) CIUCIULETE IOAN	A1

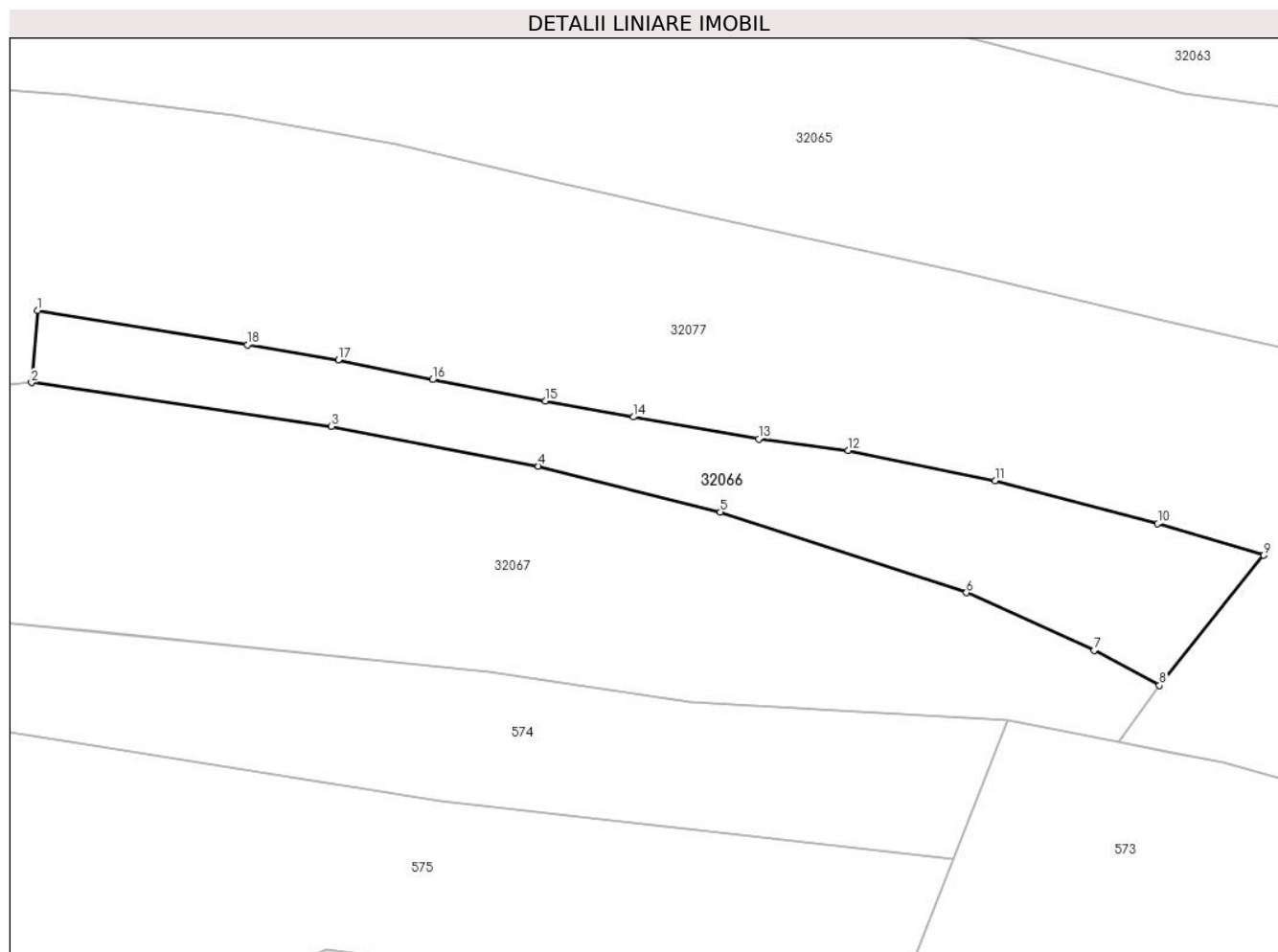
C. Partea III. SARCINI .

Inscrieri privind dezmembramintele dreptului de proprietate, drepturi reale de garanție și sarcini	Referințe
NU SUNT	

Teren

Nr cadastral	Suprafața (mp)*	Observații / Referințe
	1.636	

* Suprafața este determinată în planul de proiecție Stereo 70.



Date referitoare la teren

Crt	Categorie folosință	Intravilan	Suprafața (mp)	Tarla	Parcelă	Nr. topo	Observații / Referințe
1	faneata	NU	1.636	-	-	-	

Lungime Segmente

1) Valorile lungimilor segmentelor sunt obținute din proiecție în plan.

Punct început	X / Y	Punct sfârșit	X / Y	Lungime segment (** (m)
1	366.952,676 542.529,329	2	366.951,896 542.520,47	8.893
2	366.951,896 542.520,47	3	366.988,869 542.515,066	37.366
3	366.988,869 542.515,066	4	367.014,358 542.510,179	25.953
4	367.014,358 542.510,179	5	367.036,78 542.504,536	23.121
5	367.036,78 542.504,536	6	367.067,094 542.494,583	31.906

Punct început	X / Y	Punct sfârșit	X / Y	Lungime segment (** (m)
6	367.067,094 542.494,583	7	367.082,86 542.487,516	17.278
7	367.082,86 542.487,516	8	367.090,889 542.483,18	9.125
8	367.090,889 542.483,18	9	367.103,735 542.499,199	20.533
9	367.103,735 542.499,199	10	367.090,691 542.503,088	13.612
10	367.090,691 542.503,088	11	367.070,631 542.508,408	20.753
11	367.070,631 542.508,408	12	367.052,525 542.512,086	18.476
12	367.052,525 542.512,086	13	367.041,507 542.513,534	11.113
13	367.041,507 542.513,534	14	367.026,052 542.516,228	15.688
14	367.026,052 542.516,228	15	367.015,209 542.518,206	11.022
15	367.015,209 542.518,206	16	367.001,336 542.520,833	14.119
16	367.001,336 542.520,833	17	366.989,693 542.523,265	11.895
17	366.989,693 542.523,265	18	366.978,498 542.525,11	11.346
18	366.978,498 542.525,11	1	366.952,676 542.529,329	26.164

** Lungimile segmentelor sunt determinate în planul de proiecție Stereo 70 și sunt rotunjite la 1 milimetru.

*** Distanța dintre puncte este formată din segmente cumulate ce sunt mai mici decât valoarea 1 milimetru.

**DATE DESPRE IMOBILUL NR. 32067**

Oficiul de Cadastru și Publicitate Imobiliară ALBA
Biroul de Cadastru și Publicitate Imobiliară Campeni

A. Partea I. Descrierea imobilului

TEREN Extravilan

Adresa: Jud. Alba

Nr. Crt	Nr cadastral Nr. topografic	Suprafața* (mp)	Observații / Referințe
A1		3.790	Sector cadastral:32 Teren neimprijmit;

B. Partea II. Proprietari și acte

Inscrieri privitoare la dreptul de proprietate și alte drepturi reale		Referințe
1 / 25/03/2024		
Act Normativ nr. 7, din 13/03/1996 emis de PARLAMENTUL ROMÂNIEI (lege);		
B1	Intabulare, drept de PROPRIETATE, dobândit prin Lege, cota actuala 1/1 1) NEIDENTIFICAT NEIDENTIFICAT	A1
Act Administrativ nr. 1498, din 25/03/2024 emis de PRIMĂRIA ORAȘULUI BAIA DE ARIEȘ (adeverinta);		
B2	Se notează posesia faptică în favoarea lui 1) RANCIA MARIA	A1

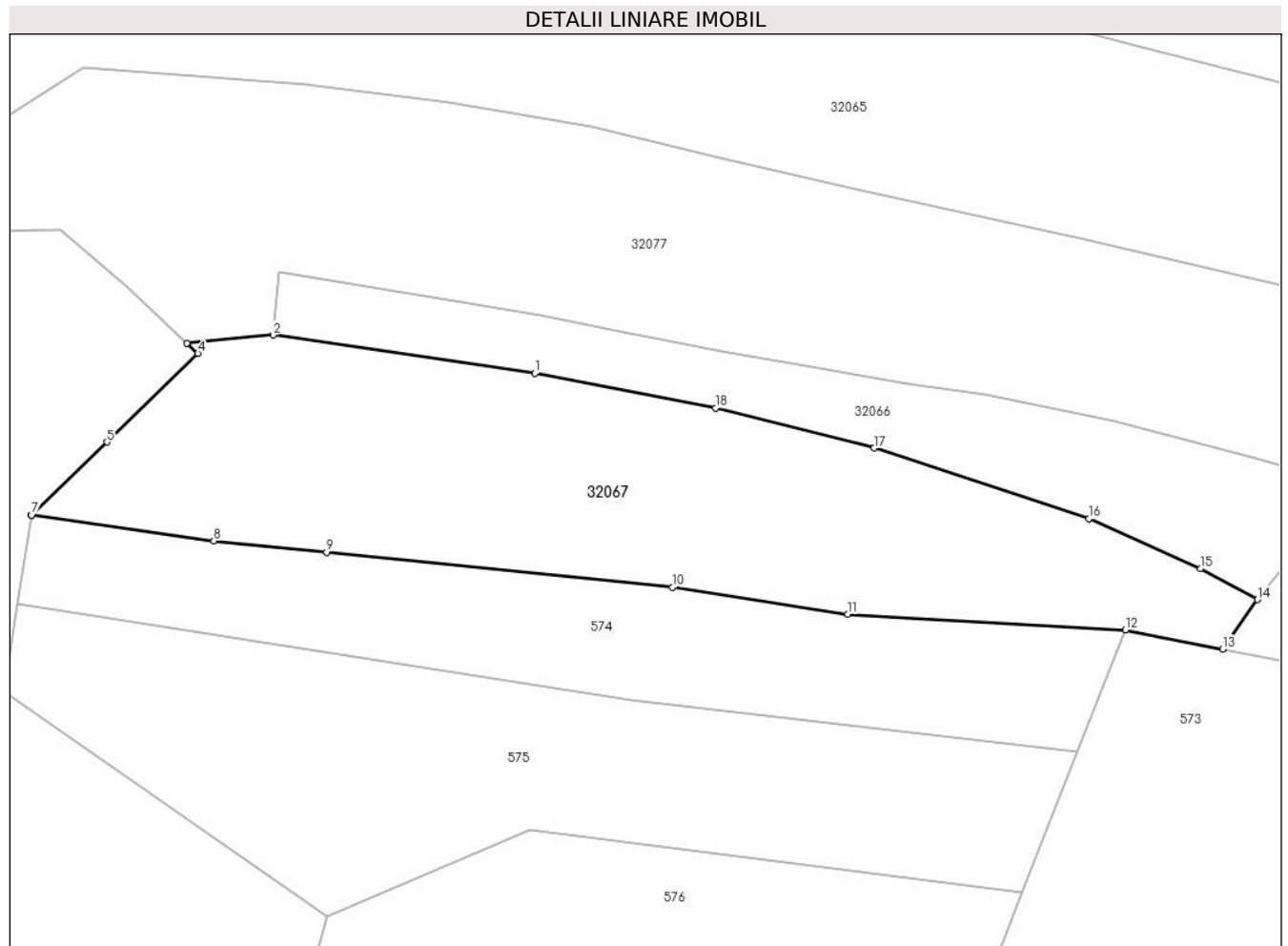
C. Partea III. SARCINI .

Inscrieri privind dezmembramintele dreptului de proprietate, drepturi reale de garanție și sarcini	Referințe
NU SUNT	

Teren

Nr cadastral	Suprafața (mp)*	Observații / Referințe
	3.790	

* Suprafața este determinată în planul de proiecție Stereo 70.



Date referitoare la teren

Crt	Categorie folosință	Intravilan	Suprafața (mp)	Tarla	Parcelă	Nr. topo	Observații / Referințe
1	faneata	NU	3.790	-	-	-	

Lungime Segmente

1) Valorile lungimilor segmentelor sunt obținute din proiecție în plan.

Punct început	X / Y	Punct sfârșit	X / Y	Lungime segment (** (m)
1	366.988,869 542.515,066	2	366.951,896 542.520,47	37.366
2	366.951,896 542.520,47	3	366.939,727 542.519,312	12.223
3	366.939,727 542.519,312	4	366.941,283 542.517,872	2.12
4	366.941,283 542.517,872	5	366.928,415 542.505,396	17.923
5	366.928,415 542.505,396	6	366.917,772 542.495,078	14.823

Punct început	X / Y	Punct sfârșit	X / Y	Lungime segment (** (m)
6	366.917,772 542.495,078	7	366.917,788 542.495,076	0.016
7	366.917,788 542.495,076	8	366.943,553 542.491,443	26.02
8	366.943,553 542.491,443	9	366.959,454 542.489,837	15.982
9	366.959,454 542.489,837	10	367.008,306 542.484,901	49.101
10	367.008,306 542.484,901	11	367.033,022 542.481,074	25.01
11	367.033,022 542.481,074	12	367.072,225 542.478,882	39.264
12	367.072,225 542.478,882	13	367.085,932 542.476,198	13.968
13	367.085,932 542.476,198	14	367.090,889 542.483,18	8.564
14	367.090,889 542.483,18	15	367.082,86 542.487,516	9.125
15	367.082,86 542.487,516	16	367.067,094 542.494,583	17.278
16	367.067,094 542.494,583	17	367.036,78 542.504,536	31.906
17	367.036,78 542.504,536	18	367.014,358 542.510,179	23.121
18	367.014,358 542.510,179	1	366.988,869 542.515,066	25.953

** Lungimile segmentelor sunt determinate în planul de proiecție Stereo 70 și sunt rotunjite la 1 milimetru.

*** Distanța dintre puncte este formată din segmente cumulate ce sunt mai mici decât valoarea 1 milimetru.

**DATE DESPRE IMOBILUL NR. 32068**

Oficiul de Cadastru și Publicitate Imobiliară ALBA
Biroul de Cadastru și Publicitate Imobiliară Campeni

A. Partea I. Descrierea imobilului

TEREN Extravilan

Adresa: Jud. Alba

Nr. Crt	Nr cadastral Nr. topografic	Suprafața* (mp)	Observații / Referințe
A1		741	Sector cadastral:32 Teren neimprejmut;

B. Partea II. Proprietari și acte

Inscrieri privitoare la dreptul de proprietate și alte drepturi reale		Referințe
1 / 25/03/2024		
Act Normativ nr. 7, din 13/03/1996 emis de PARLAMENTUL ROMÂNIEI (lege);		
B1	Intabulare, drept de PROPRIETATE, dobândit prin Lege, cota actuala 1/1 1) NEIDENTIFICAT NEIDENTIFICAT	A1
Act Administrativ nr. 1498, din 25/03/2024 emis de PRIMĂRIA ORAȘULUI BAIA DE ARIEȘ (adeverinta);		
B2	Se notează posesia faptică în favoarea lui 1) ISPAS LIVIA	A1

C. Partea III. SARCINI .

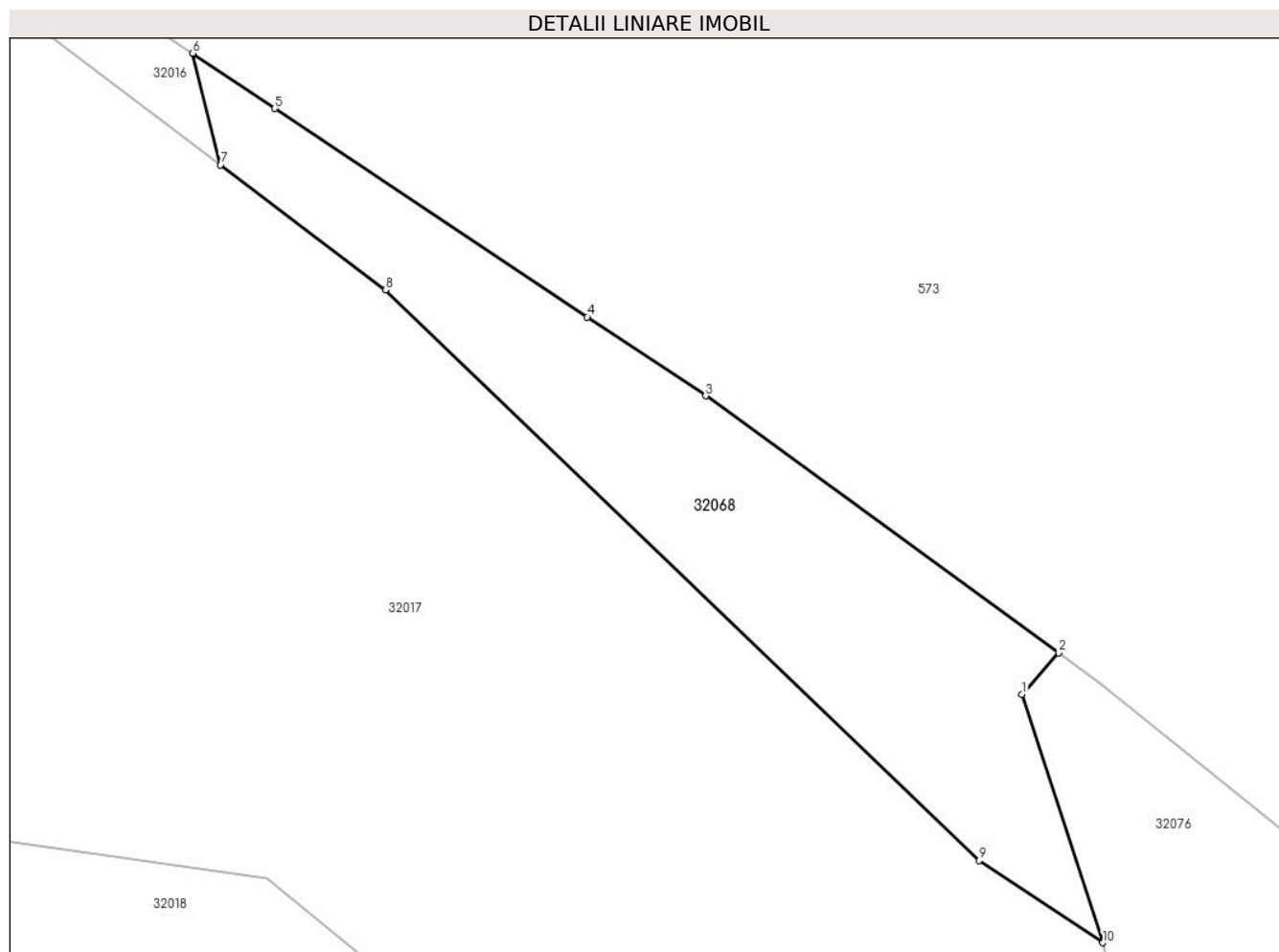
Inscrieri privind dezmembramintele dreptului de proprietate, drepturi reale de garanție și sarcini	Referințe
NU SUNT	

Anexa Nr. 1 La Partea I

Teren

Nr cadastral	Suprafața (mp)*	Observații / Referințe
	741	

* Suprafața este determinată în planul de proiecție Stereo 70.



Date referitoare la teren

Crt	Categorie folosință	Intravilan	Suprafața (mp)	Tarla	Parcelă	Nr. topo	Observații / Referințe
1	faneata	NU	741	-	-	-	

Lungime Segmente

1) Valorile lungimilor segmentelor sunt obținute din proiecție în plan.

Punct început	X / Y	Punct sfârșit	X / Y	Lungime segment (** (m)
1	366.730,46 542.497,642	2	366.733,015 542.500,542	3.865
2	366.733,015 542.500,542	3	366.708,334 542.518,486	30.515
3	366.708,334 542.518,486	4	366.700,06 542.524,004	9.945
4	366.700,06 542.524,004	5	366.678,23 542.538,563	26.24
5	366.678,23 542.538,563	6	366.672,466 542.542,422	6.936

Punct început	X / Y	Punct sfârșit	X / Y	Lungime segment (** (m)
6	366.672,466 542.542,422	7	366.674,427 542.534,629	8.035
7	366.674,427 542.534,629	8	366.685,958 542.525,882	14.474
8	366.685,958 542.525,882	9	366.727,461 542.486,024	57.542
9	366.727,461 542.486,024	10	366.736,106 542.480,289	10.374
10	366.736,106 542.480,289	1	366.730,46 542.497,642	18.248

** Lungimile segmentelor sunt determinate în planul de proiecție Stereo 70 și sunt rotunjite la 1 milimetru.

*** Distanța dintre puncte este formată din segmente cumulate ce sunt mai mici decât valoarea 1 milimetru.

**DATE DESPRE IMOBILUL NR. 32070**

Oficiul de Cadastru și Publicitate Imobiliară ALBA
Biroul de Cadastru și Publicitate Imobiliară Campeni

A. Partea I. Descrierea imobilului

TEREN Extravilan

Adresa: Jud. Alba

Nr. Crt	Nr cadastral Nr. topografic	Suprafața* (mp)	Observații / Referințe
A1		2.381	Sector cadastral:32 Teren neimprijmit;

B. Partea II. Proprietari și acte

Inscrieri privitoare la dreptul de proprietate și alte drepturi reale		Referințe
1 / 25/03/2024		
Act Normativ nr. 7, din 13/03/1996 emis de PARLAMENTUL ROMÂNIEI (lege);		
B1	Intabulare, drept de PROPRIETATE, dobândit prin Lege, cota actuala 1/1 1) NEIDENTIFICAT NEIDENTIFICAT	A1
Act Administrativ nr. 1498, din 25/03/2024 emis de PRIMĂRIA ORAȘULUI BAIA DE ARIEȘ (adeverinta);		
B2	Se notează posesia faptică în favoarea lui 1) PANȚA DANIEL-IOAN	A1

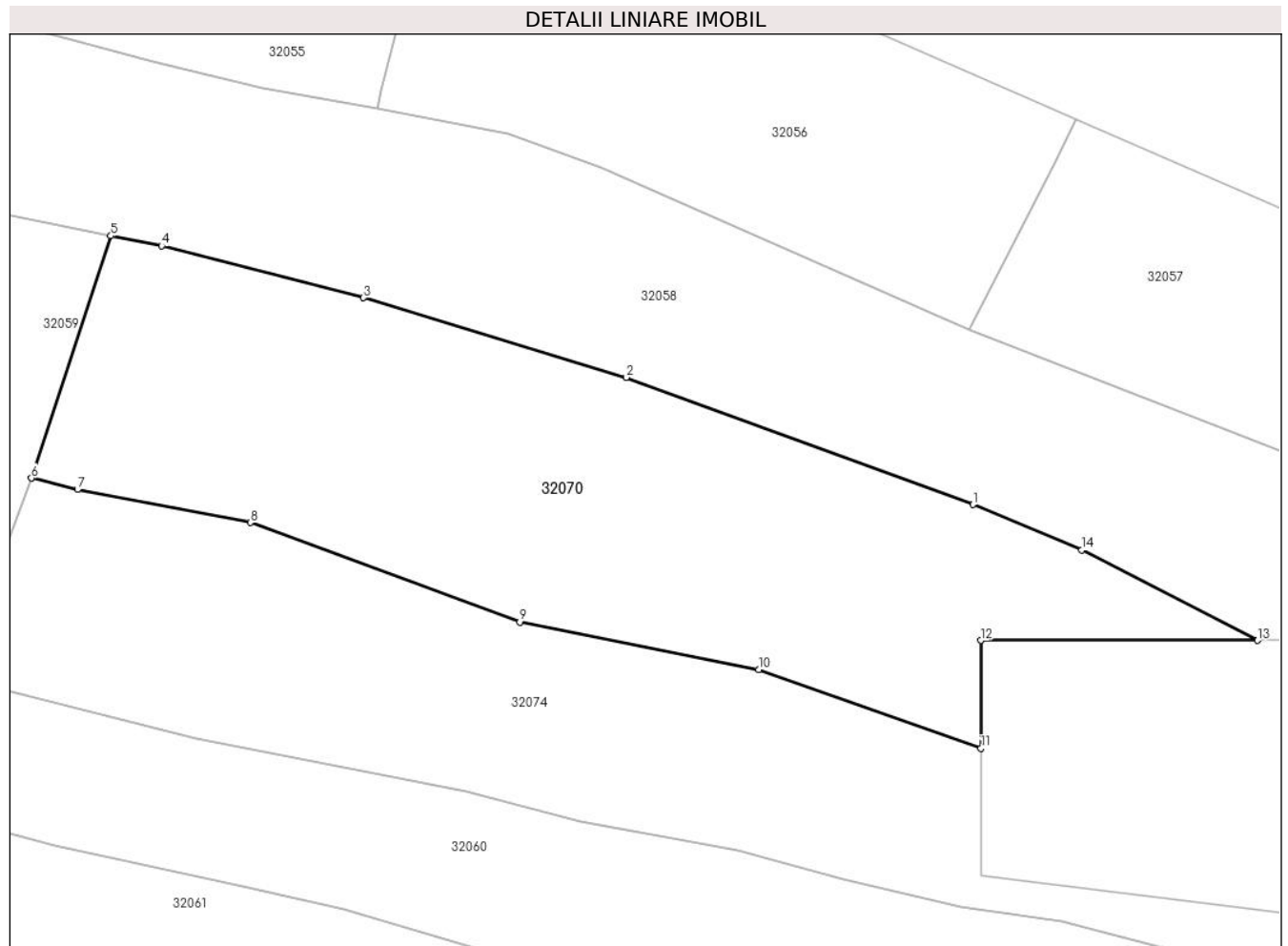
C. Partea III. SARCINI .

Inscrieri privind dezmembramintele dreptului de proprietate, drepturi reale de garanție și sarcini	Referințe
NU SUNT	

Teren

Nr cadastral	Suprafața (mp)*	Observații / Referințe
	2.381	

* Suprafața este determinată în planul de proiecție Stereo 70.



Date referitoare la teren

Crt	Categorie folosință	Intravilan	Suprafața (mp)	Tarla	Parcelă	Nr. topo	Observații / Referințe
1	faneata	NU	2.381	-	-	-	

Lungime Segmente

1) Valorile lungimilor segmentelor sunt obținute din proiecție în plan.

Punct început	X / Y	Punct sfârșit	X / Y	Lungime segment (** (m)
1	367.115,383 542.651,513	2	367.081,817 542.663,814	35.748
2	367.081,817 542.663,814	3	367.056,346 542.671,538	26.617
3	367.056,346 542.671,538	4	367.036,766 542.676,548	20.21
4	367.036,766 542.676,548	5	367.031,866 542.677,528	4.998
5	367.031,866 542.677,528	6	367.024,159 542.654,078	24.684

Punct început	X / Y	Punct sfârșit	X / Y	Lungime segment (** (m)
6	367.024,159 542.654,078	7	367.028,61 542.652,976	4.585
7	367.028,61 542.652,976	8	367.045,361 542.649,781	17.053
8	367.045,361 542.649,781	9	367.071,472 542.640,146	27.832
9	367.071,472 542.640,146	10	367.094,621 542.635,561	23.599
10	367.094,621 542.635,561	11	367.116,164 542.627,931	22.854
11	367.116,164 542.627,931	12	367.116,164 542.638,368	10.438
12	367.116,164 542.638,368	13	367.142,971 542.638,368	26.807
13	367.142,971 542.638,368	14	367.125,949 542.647,127	19.144
14	367.125,949 542.647,127	1	367.115,383 542.651,513	11.44

** Lungimile segmentelor sunt determinate în planul de proiecție Stereo 70 și sunt rotunjite la 1 milimetru.

*** Distanța dintre puncte este formată din segmente cumulate ce sunt mai mici decât valoarea 1 milimetru.

**DATE DESPRE IMOBILUL NR. 32071**

Oficiul de Cadastru și Publicitate Imobiliară ALBA
Biroul de Cadastru și Publicitate Imobiliară Campeni

A. Partea I. Descrierea imobilului

TEREN Extravilan

Adresa: Jud. Alba

Nr. Crt	Nr cadastral Nr. topografic	Suprafața* (mp)	Observații / Referințe
A1		5.071	Sector cadastral:32 Teren neimprijmit;

B. Partea II. Proprietari și acte

Inscrieri privitoare la dreptul de proprietate și alte drepturi reale		Referințe
1 / 25/03/2024		
Act Normativ nr. 7, din 13/03/1996 emis de PARLAMENTUL ROMÂNIEI (lege);		
B1	Intabulare, drept de PROPRIETATE, dobândit prin Lege, cota actuala 1/1 1) NEIDENTIFICAT NEIDENTIFICAT	A1
Act Administrativ nr. 1498, din 25/03/2024 emis de PRIMĂRIA ORAȘULUI BAIA DE ARIEȘ (adeverinta);		
B2	Se notează posesia faptică în favoarea lui 1) NANDREA IOAN	A1

C. Partea III. SARCINI .

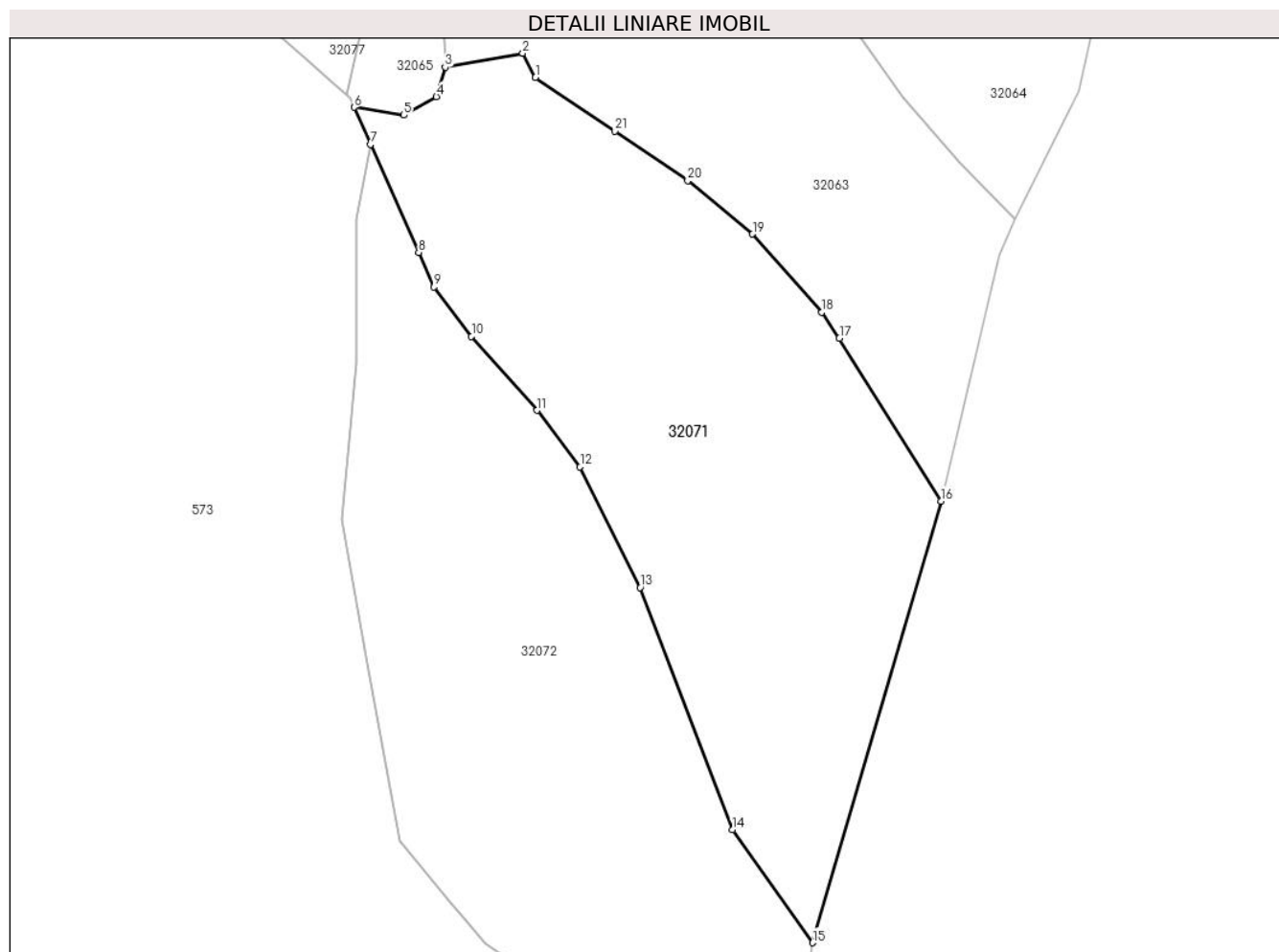
Inscrieri privind dezmembramintele dreptului de proprietate, drepturi reale de garanție și sarcini	Referințe
NU SUNT	

Anexa Nr. 1 La Partea I

Teren

Nr cadastral	Suprafața (mp)*	Observații / Referințe
	5.071	

* Suprafața este determinată în planul de proiecție Stereo 70.



Date referitoare la teren

Crt	Categorie folosință	Intravilan	Suprafața (mp)	Tarla	Parcelă	Nr. topo	Observații / Referințe
1	faneata	NU	5.071	-	-	-	

Lungime Segmente

1) Valorile lungimilor segmentelor sunt obținute din proiecție în plan.

Punct început	X / Y	Punct sfârșit	X / Y	Lungime segment (** (m)
1	367.154,598 542.460,828	2	367.152,646 542.464,532	4.187
3	367.140,752 542.462,409	4	367.139,416 542.457,894	4.709
5	367.134,428 542.455,053	6	367.126,795 542.456,252	7.727
7	367.129,297 542.450,557	8	367.136,716 542.434,026	18.119
9	367.139,031 542.428,74	10	367.144,797 542.421,181	9.508

Punct început	X / Y	Punct sfârșit	X / Y	Lungime segment (** (m)
2	367.152,646 542.464,532	3	367.140,752 542.462,409	12.081
4	367.139,416 542.457,894	5	367.134,428 542.455,053	5.74
6	367.126,795 542.456,252	7	367.129,297 542.450,557	6.221
8	367.136,716 542.434,026	9	367.139,031 542.428,74	5.771
10	367.144,797 542.421,181	11	367.154,815 542.409,848	15.127

Punct început	X / Y	Punct sfârșit	X / Y	Lungime segment (** (m)
11	367.154,815 542.409,848	12	367.161,42 542.401,184	10.894
13	367.170,619 542.382,739	14	367.184,793 542.345,631	39.723
15	367.197,022 542.328,344	16	367.216,782 542.395,948	70.433
17	367.201,166 542.420,899	18	367.198,476 542.424,875	4.801
19	367.187,862 542.436,853	20	367.177,921 542.445,04	12.878
21	367.166,77 542.452,583	1	367.154,598 542.460,828	14.703

Punct început	X / Y	Punct sfârșit	X / Y	Lungime segment (** (m)
12	367.161,42 542.401,184	13	367.170,619 542.382,739	20.611
14	367.184,793 542.345,631	15	367.197,022 542.328,344	21.175
16	367.216,782 542.395,948	17	367.201,166 542.420,899	29.435
18	367.198,476 542.424,875	19	367.187,862 542.436,853	16.004
20	367.177,921 542.445,04	21	367.166,77 542.452,583	13.463

** Lungimile segmentelor sunt determinate în planul de proiecție Stereo 70 și sunt rotunjite la 1 milimetru.

*** Distanța dintre puncte este formată din segmente cumulate ce sunt mai mici decât valoarea 1 milimetru.

**DATE DESPRE IMOBILUL NR. 32072**

Oficiul de Cadastru și Publicitate Imobiliară ALBA
Biroul de Cadastru și Publicitate Imobiliară Campeni

A. Partea I. Descrierea imobilului

TEREN Extravilan

Adresa: Jud. Alba

Nr. Crt	Nr cadastral Nr. topografic	Suprafața* (mp)	Observații / Referințe
A1		5.053	Sector cadastral:32 Teren neimpregmuit;

B. Partea II. Proprietari și acte

Inscrieri privitoare la dreptul de proprietate și alte drepturi reale		Referințe
1 / 25/03/2024		
Act Normativ nr. 7, din 13/03/1996 emis de PARLAMENTUL ROMÂNIEI (lege);		
B1	Intabulare, drept de PROPRIETATE, dobândit prin Lege, cota actuala 1/1 1) NEIDENTIFICAT NEIDENTIFICAT	A1
Act Administrativ nr. 1498, din 25/03/2024 emis de PRIMĂRIA ORAȘULUI BAIA DE ARIEȘ (adeverinta);		
B2	Se notează posesia faptică în favoarea lui 1) IGHIAN IOAN	A1

C. Partea III. SARCINI .

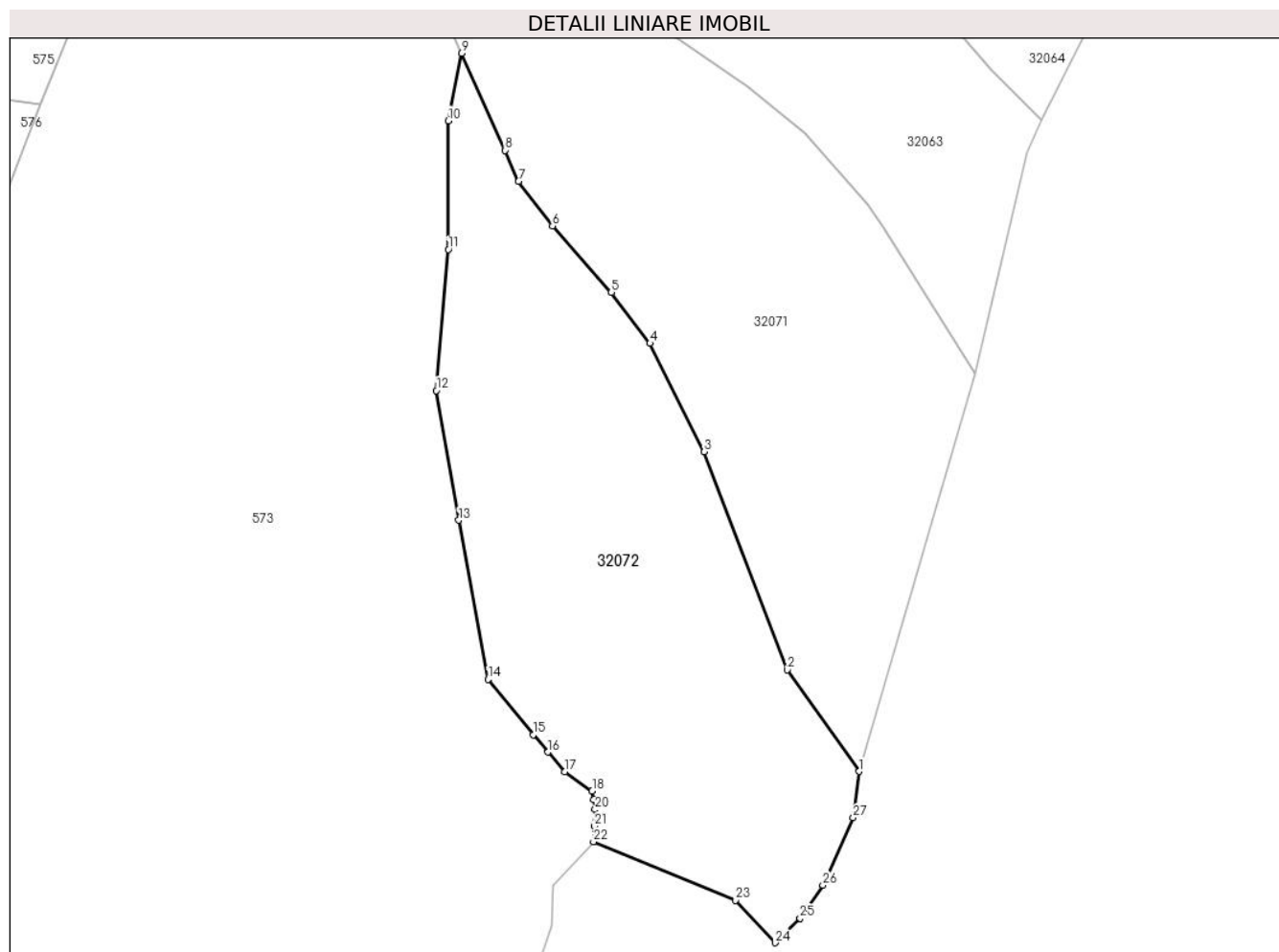
Inscrieri privind dezmembramintele dreptului de proprietate, drepturi reale de garanție și sarcini	Referințe
NU SUNT	

Anexa Nr. 1 La Partea I

Teren

Nr cadastral	Suprafața (mp)*	Observații / Referințe
	5.053	

* Suprafața este determinată în planul de proiecție Stereo 70.



Date referitoare la teren

Crt	Categorie folosință	Intravilan	Suprafața (mp)	Tarla	Parcelă	Nr. topo	Observații / Referințe
1	faneata	NU	5.053	-	-	-	

Lungime Segmente

1) Valorile lungimilor segmentelor sunt obținute din proiecție în plan.

Punct început	X / Y	Punct sfârșit	X / Y	Lungime segment (** (m)
1	367.197,022 542.328,344	2	367.184,793 542.345,631	21.175
3	367.170,619 542.382,739	4	367.161,42 542.401,184	20.611
5	367.154,815 542.409,848	6	367.144,797 542.421,181	15.127
7	367.139,031 542.428,74	8	367.136,716 542.434,026	5.771
9	367.129,297 542.450,557	10	367.127,069 542.439,081	11.69

Punct început	X / Y	Punct sfârșit	X / Y	Lungime segment (** (m)
2	367.184,793 542.345,631	3	367.170,619 542.382,739	39.723
4	367.161,42 542.401,184	5	367.154,815 542.409,848	10.894
6	367.144,797 542.421,181	7	367.139,031 542.428,74	9.508
8	367.136,716 542.434,026	9	367.129,297 542.450,557	18.119
10	367.127,069 542.439,081	11	367.127,069 542.417,158	21.923

Punct început	X / Y	Punct sfârșit	X / Y	Lungime segment (** (m)
11	367.127,069 542.417,158	12	367.125,009 542.393,159	24.087
13	367.128,851 542.371,078	14	367.133,846 542.344,004	27.53
15	367.141,53 542.334,596	16	367.144,039 542.331,649	3.87
17	367.146,908 542.328,279	18	367.151,562 542.325,045	5.667
19	367.151,806 542.323,526	20	367.152,072 542.321,869	1.679
21	367.151,927 542.319,046	22	367.151,789 542.316,367	2.683
23	367.175,993 542.306,385	24	367.182,736 542.299,19	9.861
25	367.186,964 542.303,369	26	367.190,85 542.308,998	6.84
27	367.196,011 542.320,469	1	367.197,022 542.328,344	7.939

Punct început	X / Y	Punct sfârșit	X / Y	Lungime segment (** (m)
12	367.125,009 542.393,159	13	367.128,851 542.371,078	22.413
14	367.133,846 542.344,004	15	367.141,53 542.334,596	12.148
16	367.144,039 542.331,649	17	367.146,908 542.328,279	4.427
18	367.151,562 542.325,045	19	367.151,806 542.323,526	1.538
20	367.152,072 542.321,869	21	367.151,927 542.319,046	2.827
22	367.151,789 542.316,367	23	367.175,993 542.306,385	26.181
24	367.182,736 542.299,19	25	367.186,964 542.303,369	5.945
26	367.190,85 542.308,998	27	367.196,011 542.320,469	12.579

** Lungimile segmentelor sunt determinate în planul de proiecție Stereo 70 și sunt rotunjite la 1 milimetru.

*** Distanța dintre puncte este formată din segmente cumulate ce sunt mai mici decât valoarea 1 milimetru.

**DATE DESPRE IMOBILUL NR. 32073**

Oficiul de Cadastru și Publicitate Imobiliară ALBA
Biroul de Cadastru și Publicitate Imobiliară Campeni

A. Partea I. Descrierea imobilului

TEREN Necunoscut

Adresa: Loc. Muncelu, Jud. Alba

Nr. Crt	Nr cadastral Nr. topografic	Suprafața* (mp)	Observații / Referințe
A1		1.314	Sector cadastral:32 Teren neimprijmit;

B. Partea II. Proprietari și acte

Inscrieri privitoare la dreptul de proprietate și alte drepturi reale		Referințe
1 / 25/03/2024		
Act Normativ nr. 7, din 13/03/1996 emis de PARLAMENTUL ROMÂNIEI (lege);		
B1	Intabulare, drept de PROPRIETATE, dobândit prin Lege, cota actuala 1/1 1) NEIDENTIFICAT NEIDENTIFICAT	A1
Act Administrativ nr. 1498, din 25/03/2024 emis de PRIMĂRIA ORAȘULUI BAIA DE ARIEȘ (adeverinta);		
B2	Se notează posesia faptică în favoarea lui 1) PANȚIA MIHAI-COZMIN	A1

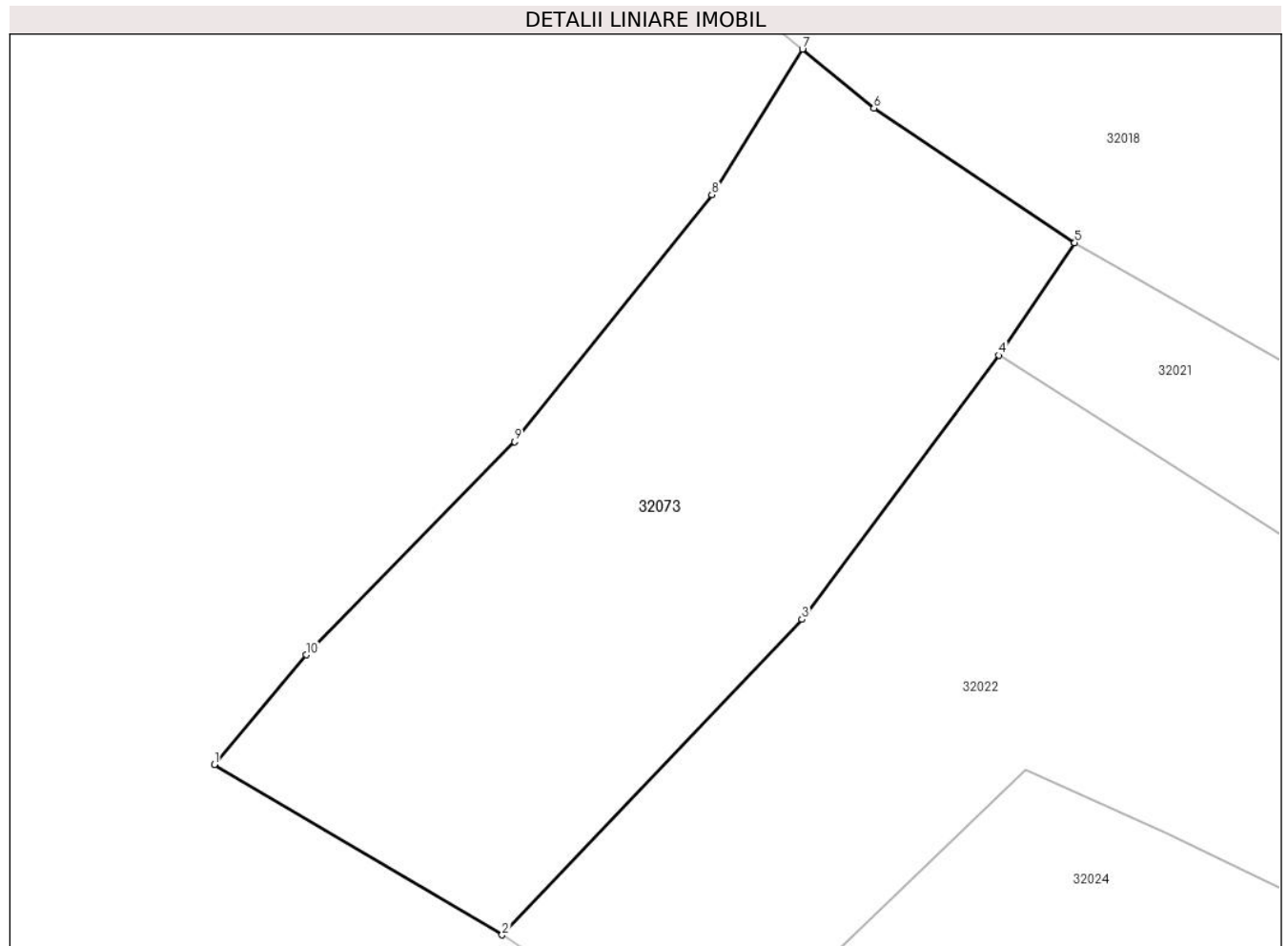
C. Partea III. SARCINI .

Inscrieri privind dezmembramintele dreptului de proprietate, drepturi reale de garanție și sarcini	Referințe
NU SUNT	

Teren

Nr cadastral	Suprafața (mp)*	Observații / Referințe
	1.314	

* Suprafața este determinată în planul de proiecție Stereo 70.



Date referitoare la teren

Crt	Categorie folosință	Intravilan	Suprafața (mp)	Tarla	Parcelă	Nr. topo	Observații / Referințe
1	faneata	DA	76	-	-	-	
2	faneata	NU	1.238	-	-	-	

Lungime Segmente

1) Valorile lungimilor segmentelor sunt obținute din proiecție în plan.

Punct început	X / Y	Punct sfârșit	X / Y	Lungime segment (** (m)
1	366.532,337 542.442,524	2	366.551,329 542.431,31	22.055
2	366.551,329 542.431,31	3	366.571,114 542.452,105	28.704
3	366.571,114 542.452,105	4	366.584,118 542.469,499	21.717
4	366.584,118 542.469,499	5	366.589,114 542.476,929	8.953

Punct început	X / Y	Punct sfârșit	X / Y	Lungime segment (** (m)
5	366.589,114 542.476,929	6	366.575,864 542.485,795	15.942
6	366.575,864 542.485,795	7	366.571,141 542.489,672	6.11
7	366.571,141 542.489,672	8	366.565,178 542.480,08	11.294
8	366.565,178 542.480,08	9	366.552,161 542.463,813	20.834
9	366.552,161 542.463,813	10	366.538,404 542.449,768	19.661
10	366.538,404 542.449,768	1	366.532,337 542.442,524	9.449

** Lungimile segmentelor sunt determinate în planul de proiecție Stereo 70 și sunt rotunjite la 1 milimetru.

*** Distanța dintre puncte este formată din segmente cumulate ce sunt mai mici decât valoarea 1 milimetru.

**DATE DESPRE IMOBILUL NR. 32074**

Oficiul de Cadastru și Publicitate Imobiliară ALBA
Biroul de Cadastru și Publicitate Imobiliară Campeni

A. Partea I. Descrierea imobilului

TEREN Extravilan

Adresa: Jud. Alba

Nr. Crt	Nr cadastral Nr. topografic	Suprafața* (mp)	Observații / Referințe
A1		2.973	Sector cadastral:32 Teren neimprijmit;

B. Partea II. Proprietari și acte

Inscrieri privitoare la dreptul de proprietate și alte drepturi reale		Referințe
1 / 25/03/2024		
Act Normativ nr. 7, din 13/03/1996 emis de PARLAMENTUL ROMÂNIEI (lege);		
B1	Intabulare, drept de PROPRIETATE, dobândit prin Lege, cota actuala 1/1 1) NEIDENTIFICAT NEIDENTIFICAT	A1
Act Administrativ nr. 1498, din 25/03/2024 emis de PRIMĂRIA ORAȘULUI BAI A DE ARIEȘ (adeverinta);		
B2	Se notează posesia faptică în favoarea lui 1) FILIP TRAIAN	A1

C. Partea III. SARCINI .


Inscrieri privind dezmembramintele dreptului de proprietate, drepturi reale de garanție și sarcini	Referințe
NU SUNT	

Anexa Nr. 1 La Partea I

Teren

Nr cadastral	Suprafața (mp)*	Observații / Referințe
	2.973	

* Suprafața este determinată în planul de proiecție Stereo 70.



Date referitoare la teren

Crt	Categorie folosință	Intra vilan	Suprafața (mp)	Tarla	Parcelă	Nr. topo	Observații / Referințe
1	faneata	NU	2.973	-	-	-	

Lungime Segmente

1) Valorile lungimilor segmentelor sunt obținute din proiecție în plan.

Punct început	X / Y	Punct sfârșit	X / Y	Lungime segment (** (m)
1	367.116,164 542.627,931	2	367.094,621 542.635,561	22.854
3	367.071,472 542.640,146	4	367.045,361 542.649,781	27.832
5	367.028,61 542.652,976	6	367.024,159 542.654,078	4.585
7	367.016,952 542.634,729	8	367.040,159 542.628,85	23.941
9	367.066,243 542.623,72	10	367.077,38 542.620,88	11.493

Punct început	X / Y	Punct sfârșit	X / Y	Lungime segment (** (m)
2	367.094,621 542.635,561	3	367.071,472 542.640,146	23.599
4	367.045,361 542.649,781	5	367.028,61 542.652,976	17.053
6	367.024,159 542.654,078	7	367.016,952 542.634,729	20.647
8	367.040,159 542.628,85	9	367.066,243 542.623,72	26.584
10	367.077,38 542.620,88	11	367.092,571 542.618,109	15.442

Punct început	X / Y	Punct sfârșit	X / Y	Lungime segment (** (m)
11	367.092,571 542.618,109	12	367.102,822 542.615,319	10.623
13	367.114,251 542.612,568	14	367.124,024 542.611,147	9.876
15	367.139,547 542.607,165	16	367.155,984 542.600,874	17.6
17	367.163,954 542.595,431	18	367.172,513 542.588,908	10.761
19	367.179,2 542.576,74	20	367.184,24 542.564,51	13.228
21	367.193,081 542.543,342	22	367.196,296 542.525,575	18.056
23	367.204,152 542.527,22	24	367.200,013 542.546,525	19.744
25	367.197,399 542.556,097	26	367.190,017 542.575,528	20.786
27	367.185,634 542.585,279	28	367.179,836 542.597,999	13.979
29	367.174,971 542.603,321	30	367.163,65 542.609,706	12.997
31	367.116,164 542.615,576	1	367.116,164 542.627,931	12.354

Punct început	X / Y	Punct sfârșit	X / Y	Lungime segment (** (m)
12	367.102,822 542.615,319	13	367.114,251 542.612,568	11.756
14	367.124,024 542.611,147	15	367.139,547 542.607,165	16.025
16	367.155,984 542.600,874	17	367.163,954 542.595,431	9.651
18	367.172,513 542.588,908	19	367.179,2 542.576,74	13.885
20	367.184,24 542.564,51	21	367.193,081 542.543,342	22.94
22	367.196,296 542.525,575	23	367.204,152 542.527,22	8.026
24	367.200,013 542.546,525	25	367.197,399 542.556,097	9.922
26	367.190,017 542.575,528	27	367.185,634 542.585,279	10.691
28	367.179,836 542.597,999	29	367.174,971 542.603,321	7.21
30	367.163,65 542.609,706	31	367.116,164 542.615,576	47.847

** Lungimile segmentelor sunt determinate în planul de proiecție Stereo 70 și sunt rotunjite la 1 milimetru.

*** Distanța dintre puncte este formată din segmente cumulate ce sunt mai mici decât valoarea 1 milimetru.

**DATE DESPRE IMOBILUL NR. 32075**

Oficiul de Cadastru și Publicitate Imobiliară ALBA
Biroul de Cadastru și Publicitate Imobiliară Campeni

A. Partea I. Descrierea imobilului

TEREN Extravilan

Adresa: Jud. Alba

Nr. Crt	Nr cadastral Nr. topografic	Suprafața* (mp)	Observații / Referințe
A1		2.957	Sector cadastral:32 Teren neimprijmit;

B. Partea II. Proprietari și acte

Inscrieri privitoare la dreptul de proprietate și alte drepturi reale		Referințe
1 / 25/03/2024		
Act Normativ nr. 7, din 13/03/1996 emis de PARLAMENTUL ROMÂNIEI (lege);		
B1	Intabulare, drept de PROPRIETATE, dobândit prin Lege, cota actuala 1/1 1) NEIDENTIFICAT NEIDENTIFICAT	A1
Act Administrativ nr. 1498, din 25/03/2024 emis de PRIMĂRIA ORAȘULUI BAI A DE ARIEȘ (adeverinta);		
B2	Se notează posesia faptică în favoarea lui 1) ȚIRU TRAIAN-OCTAVIAN	A1

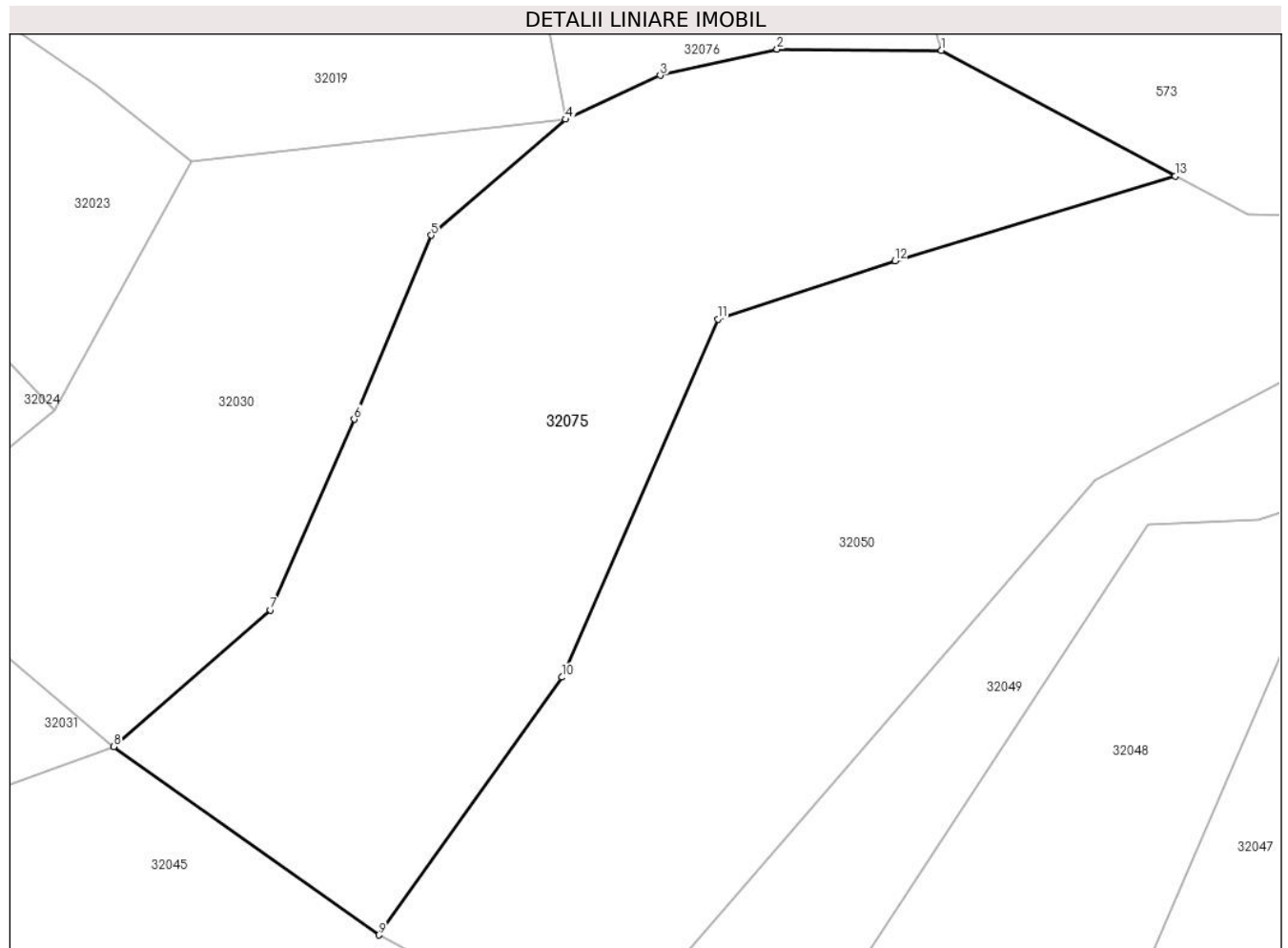
C. Partea III. SARCINI .

Inscrieri privind dezmembramintele dreptului de proprietate, drepturi reale de garanție și sarcini	Referințe
NU SUNT	

Teren

Nr cadastral	Suprafața (mp)*	Observații / Referințe
	2.957	

* Suprafața este determinată în planul de proiecție Stereo 70.



Date referitoare la teren

Crt	Categorie folosință	Intravilan	Suprafața (mp)	Tarla	Parcelă	Nr. topo	Observații / Referințe
1	faneata	NU	2.957	-	-	-	

Lungime Segmente

1) Valorile lungimilor segmentelor sunt obținute din proiecție în plan.

Punct început	X / Y	Punct sfârșit	X / Y	Lungime segment (** (m)
1	366.753,301 542.408,026	2	366.737,252 542.408,14	16.05
2	366.737,252 542.408,14	3	366.725,862 542.405,599	11.67
3	366.725,862 542.405,599	4	366.716,646 542.401,309	10.165
4	366.716,646 542.401,309	5	366.703,513 542.390,018	17.319
5	366.703,513 542.390,018	6	366.696,012 542.372,089	19.435

Punct început	X / Y	Punct sfârșit	X / Y	Lungime segment (** (m)
6	366.696,012 542.372,089	7	366.687,86 542.353,508	20.291
7	366.687,86 542.353,508	8	366.672,571 542.340,224	20.254
8	366.672,571 542.340,224	9	366.698,419 542.321,866	31.703
9	366.698,419 542.321,866	10	366.716,29 542.346,973	30.817
10	366.716,29 542.346,973	11	366.731,479 542.381,845	38.036
11	366.731,479 542.381,845	12	366.748,776 542.387,508	18.201
12	366.748,776 542.387,508	13	366.776,087 542.395,773	28.533
13	366.776,087 542.395,773	1	366.753,301 542.408,026	25.871

** Lungimile segmentelor sunt determinate în planul de proiecție Stereo 70 și sunt rotunjite la 1 milimetru.

*** Distanța dintre puncte este formată din segmente cumulate ce sunt mai mici decât valoarea 1 milimetru.

**DATE DESPRE IMOBILUL NR. 32076**

Oficiul de Cadastru și Publicitate Imobiliară ALBA
Biroul de Cadastru și Publicitate Imobiliară Campeni

A. Partea I. Descrierea imobilului

TEREN Extravilan

Adresa: Jud. Alba

Nr. Crt	Nr cadastral Nr. topografic	Suprafața* (mp)	Observații / Referințe
A1		3.852	Sector cadastral:32 Teren neimprejmuit;

B. Partea II. Proprietari și acte

Inscrieri privitoare la dreptul de proprietate și alte drepturi reale		Referințe
1 / 25/03/2024		
Act Normativ nr. 7, din 13/03/1996 emis de PARLAMENTUL ROMÂNIEI (lege);		
B1	Inscrierea provizorie, drept de PROPRIETATE, dobandit prin Lege, cota actuala 1/1	A1
1) UAT BAIA DE ARIEȘ, CIF:4561898, PROPRIETAR NEIDENTIFICAT		

C. Partea III. SARCINI .

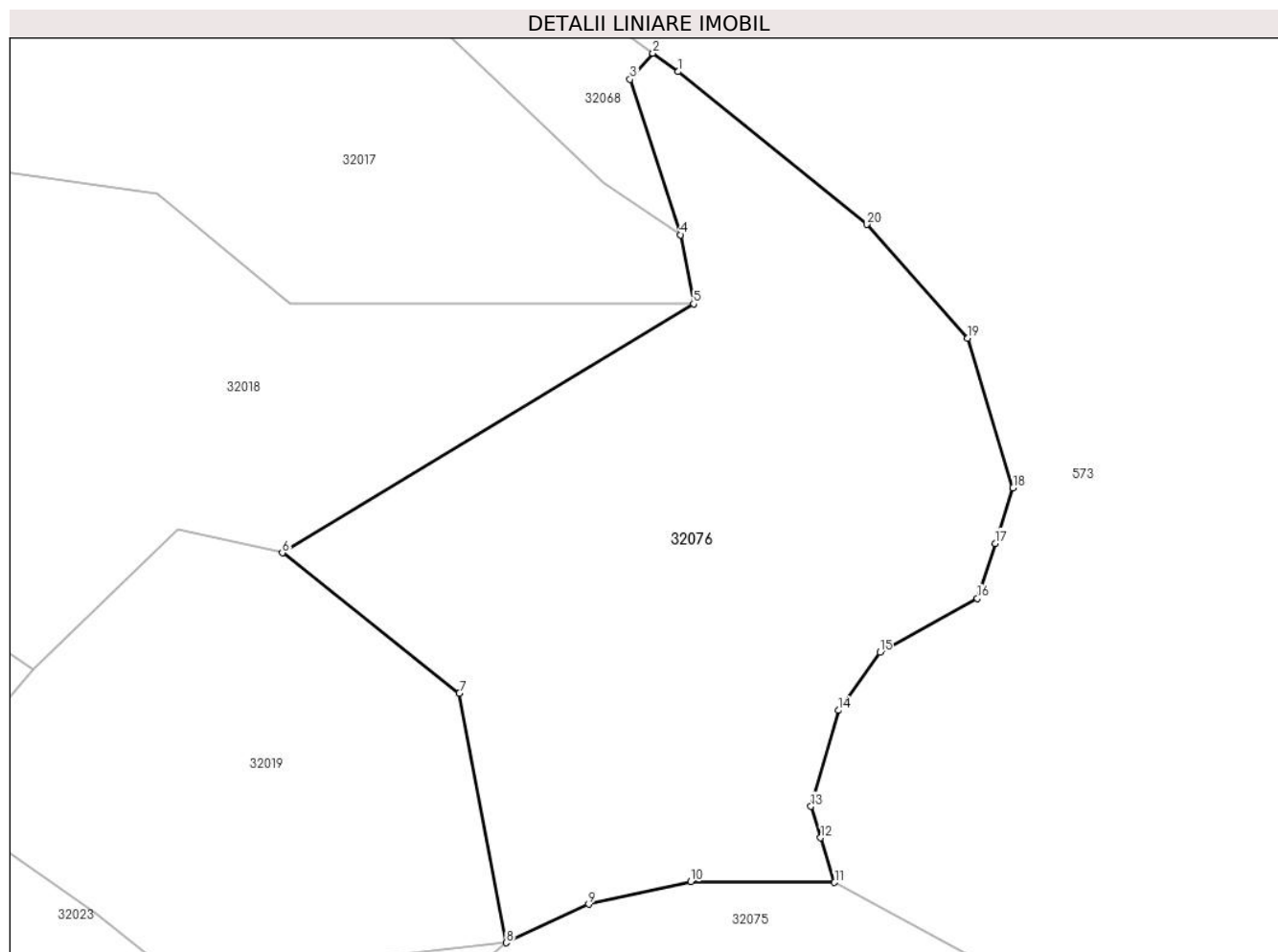
Inscrieri privind dezmembramintele dreptului de proprietate, drepturi reale de garanție și sarcini	Referințe
NU SUNT	

Anexa Nr. 1 La Partea I

Teren

Nr cadastral	Suprafața (mp)*	Observații / Referințe
	3.852	

* Suprafața este determinată în planul de proiecție Stereo 70.



Date referitoare la teren

Crt	Categorie folosință	Intravilan	Suprafața (mp)	Tarla	Parcelă	Nr. topo	Observații / Referințe
1	faneata	NU	3.852	-	-	-	

Lungime Segmente

1) Valorile lungimilor segmentelor sunt obținute din proiecție în plan.

Punct început	X / Y	Punct sfârșit	X / Y	Lungime segment (** (m)
1	366.735,836 542.498,49	2	366.733,015 542.500,542	3.488
2	366.733,015 542.500,542	3	366.730,46 542.497,642	3.865
3	366.730,46 542.497,642	4	366.736,106 542.480,289	18.248
4	366.736,106 542.480,289	5	366.737,553 542.472,578	7.845
5	366.737,553 542.472,578	6	366.691,644 542.444,809	53.655

Punct început	X / Y	Punct sfârșit	X / Y	Lungime segment (** (m)
6	366.691,644 542.444,809	7	366.711,416 542.429,161	25.215
7	366.711,416 542.429,161	8	366.716,646 542.401,309	28.339
8	366.716,646 542.401,309	9	366.725,862 542.405,599	10.165
9	366.725,862 542.405,599	10	366.737,252 542.408,14	11.67
10	366.737,252 542.408,14	11	366.753,301 542.408,026	16.05
11	366.753,301 542.408,026	12	366.751,753 542.413,026	5.234
12	366.751,753 542.413,026	13	366.750,671 542.416,519	3.657
13	366.750,671 542.416,519	14	366.753,706 542.427,236	11.139
14	366.753,706 542.427,236	15	366.758,36 542.433,708	7.971
15	366.758,36 542.433,708	16	366.769,224 542.439,73	12.422
16	366.769,224 542.439,73	17	366.771,213 542.445,874	6.458
17	366.771,213 542.445,874	18	366.773,217 542.452,062	6.504
18	366.773,217 542.452,062	19	366.768,136 542.468,747	17.442
19	366.768,136 542.468,747	20	366.756,885 542.481,442	16.963
20	366.756,885 542.481,442	1	366.735,836 542.498,49	27.087

** Lungimile segmentelor sunt determinate în planul de proiecție Stereo 70 și sunt rotunjite la 1 milimetru.

*** Distanța dintre puncte este formată din segmente cumulate ce sunt mai mici decât valoarea 1 milimetru.

**DATE DESPRE IMOBILUL NR. 32077**

Oficiul de Cadastru și Publicitate Imobiliară ALBA
Biroul de Cadastru și Publicitate Imobiliară Campeni

A. Partea I. Descrierea imobilului

TEREN Extravilan

Adresa: Jud. Alba

Nr. Crt	Nr cadastral Nr. topografic	Suprafața* (mp)	Observații / Referințe
A1		9.304	Sector cadastral:32 Teren neimprejmuit;

B. Partea II. Proprietari și acte

Inscrieri privitoare la dreptul de proprietate și alte drepturi reale		Referințe
1 / 25/03/2024		
Act Normativ nr. 7, din 13/03/1996 emis de PARLAMENTUL ROMÂNIEI (lege);		
B1	Inscrierea provizorie, drept de PROPRIETATE, dobandit prin Lege, cota actuala 1/1	A1
1) UAT BAIA DE ARIEȘ, CIF:4561898, PROPRIETAR NEIDENTIFICAT		

C. Partea III. SARCINI .

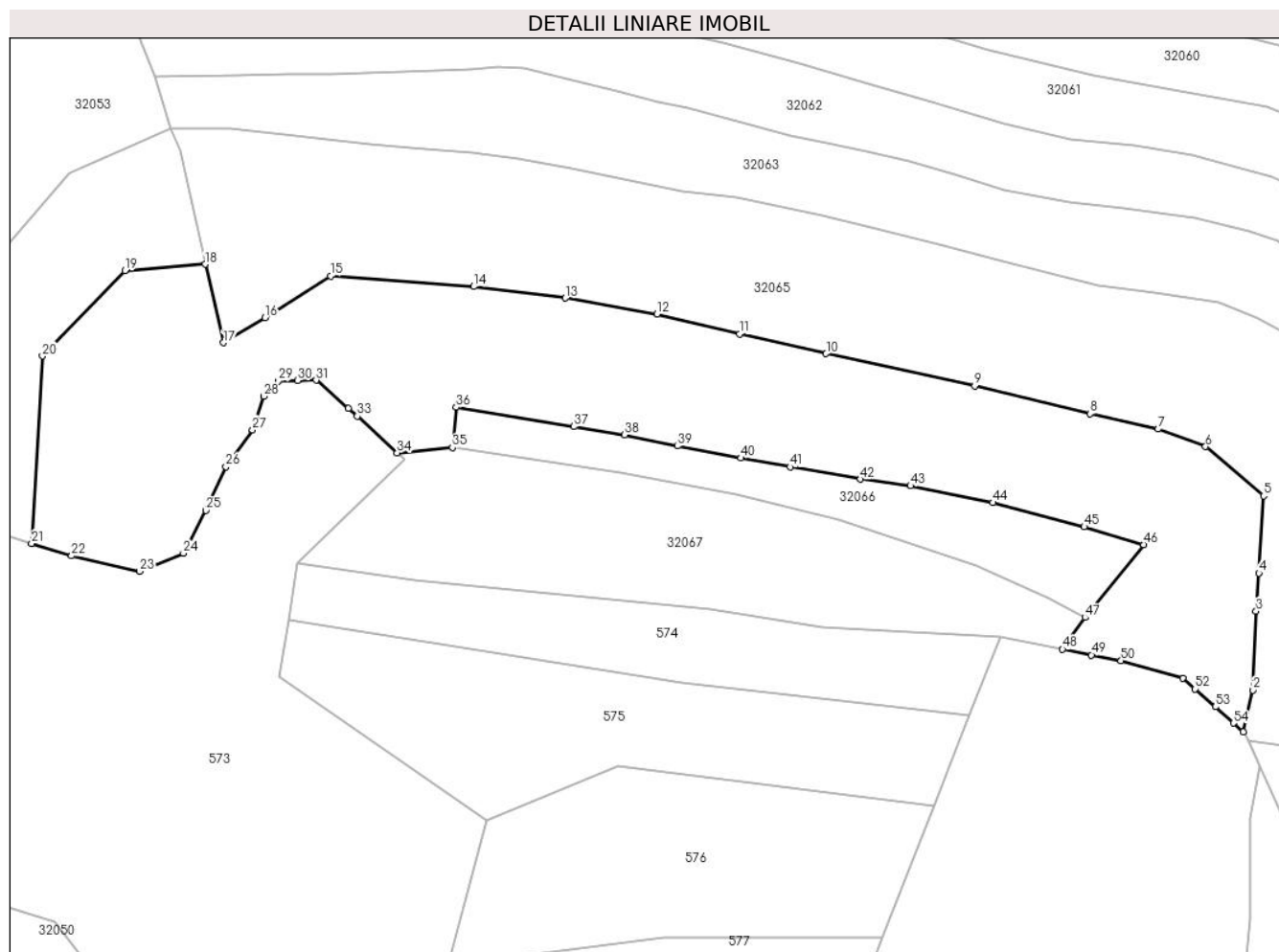
Inscrieri privind dezmembramintele dreptului de proprietate, drepturi reale de garanție și sarcini	Referințe
NU SUNT	

Anexa Nr. 1 La Partea I

Teren

Nr cadastral	Suprafața (mp)*	Observații / Referințe
	9.304	

* Suprafața este determinată în planul de proiecție Stereo 70.



Date referitoare la teren

Crt	Categorie folosință	Intravilan	Suprafața (mp)	Tarla	Parcelă	Nr. topo	Observații / Referințe
1	faneata	NU	9.304	-	-	-	

Lungime Segmente

1) Valorile lungimilor segmentelor sunt obținute din proiecție în plan.

Punct început	X / Y	Punct sfârșit	X / Y	Lungime segment
1	367.125,619 542.458,111	2	367.127,753 542.467,242	9.377
4	367.129,089 542.492,948	5	367.130,142 542.509,888	16.973
7	367.106,963 542.524,55	8	367.091,969 542.527,939	15.373
10	367.033,999 542.541,128	11	367.014,997 542.545,451	19.488
13	366.976,713 542.553,32	14	366.956,562 542.555,858	20.31
16	366.910,698 542.548,998	17	366.901,562 542.543,531	10.647
2	367.127,753 542.467,242	3	367.128,442 542.484,574	17.347
5	367.130,142 542.509,888	6	367.117,336 542.520,703	16.762
8	367.091,969 542.527,939	9	367.066,608 542.534,008	26.076
11	367.014,997 542.545,451	12	366.996,861 542.549,817	18.654
14	366.956,562 542.555,858	15	366.925,118 542.558,167	31.528
17	366.901,562 542.543,531	18	366.897,582 542.560,735	17.658
3	367.128,442 542.484,574	4	367.129,089 542.492,948	8.399
6	367.117,336 542.520,703	7	367.106,963 542.524,55	11.063
9	367.066,608 542.534,008	10	367.033,999 542.541,128	33.377
12	366.996,861 542.549,817	13	366.976,713 542.553,32	20.45
15	366.925,118 542.558,167	16	366.910,698 542.548,998	17.089
18	366.897,582 542.560,735	19	366.879,894 542.559,329	17.743

Punct început	X / Y	Punct sfârșit	X / Y	Lungime segment	Punct început	X / Y	Punct sfârșit	X / Y	Lungime segment	Punct început	X / Y	Punct sfârșit	X / Y	Lungime segment
19	366.879,894 542.559,329	20	366.861,79 542.540,606	26.045	20	366.861,79 542.540,606	21	366.859,413 542.499,445	41.23	21	366.859,413 542.499,445	22	366.868,183 542.496,712	9.186
22	366.868,183 542.496,712	23	366.883,163 542.493,319	15.359	23	366.883,163 542.493,319	24	366.892,75 542.497,311	10.385	24	366.892,75 542.497,311	25	366.897,743 542.506,694	10.629
25	366.897,743 542.506,694	26	366.902,137 542.516,275	10.541	26	366.902,137 542.516,275	27	366.907,978 542.524,365	9.978	27	366.907,978 542.524,365	28	366.910,39 542.531,757	7.776
28	366.910,39 542.531,757	29	366.913,605 542.535,131	4.661	29	366.913,605 542.535,131	30	366.917,868 542.535,213	4.264	30	366.917,868 542.535,213	31	366.921,966 542.535,292	4.098
31	366.921,966 542.535,292	32	366.929,03 542.529,114	9.385	32	366.929,03 542.529,114	33	366.930,969 542.527,418	2.576	33	366.930,969 542.527,418	34	366.939,727 542.519,312	11.934
34	366.939,727 542.519,312	35	366.951,896 542.520,47	12.223	35	366.951,896 542.520,47	36	366.952,676 542.529,329	8.893	36	366.952,676 542.529,329	37	366.978,498 542.525,11	26.164
37	366.978,498 542.525,11	38	366.989,693 542.523,265	11.346	38	366.989,693 542.523,265	39	367.001,336 542.520,833	11.895	39	367.001,336 542.520,833	40	367.015,209 542.518,206	14.119
40	367.015,209 542.518,206	41	367.026,052 542.516,228	11.022	41	367.026,052 542.516,228	42	367.041,507 542.513,534	15.688	42	367.041,507 542.513,534	43	367.052,525 542.512,086	11.113
43	367.052,525 542.512,086	44	367.070,631 542.508,408	18.476	44	367.070,631 542.508,408	45	367.090,691 542.503,088	20.753	45	367.090,691 542.503,088	46	367.103,735 542.499,199	13.612
46	367.103,735 542.499,199	47	367.090,889 542.483,18	20.533	47	367.090,889 542.483,18	48	367.085,932 542.476,198	8.564	48	367.085,932 542.476,198	49	367.092,296 542.474,951	6.485
49	367.092,296 542.474,951	50	367.098,793 542.473,679	6.62	50	367.098,793 542.473,679	51	367.112,331 542.469,911	14.053	51	367.112,331 542.469,911	52	367.115,088 542.467,484	3.673
52	367.115,088 542.467,484	53	367.119,529 542.463,574	5.917	53	367.119,529 542.463,574	54	367.123,506 542.460,006	5.343	54	367.123,506 542.460,006	1	367.125,619 542.458,111	2.838

** Lungimile segmentelor sunt determinate în planul de proiecție Stereo 70 și sunt rotunjite la 1 milimetru.

*** Distanța dintre puncte este formată din segmente cumulate ce sunt mai mici decât valoarea 1 milimetru.

**DATE DESPRE IMOBILUL NR. 32078**

Oficiul de Cadastru și Publicitate Imobiliară ALBA
Biroul de Cadastru și Publicitate Imobiliară Campeni

A. Partea I. Descrierea imobilului

TEREN Extravilan

Adresa: Jud. Alba

Nr. Crt	Nr cadastral Nr. topografic	Suprafața* (mp)	Observații / Referințe
A1		2.074	Sector cadastral:32 Teren neimpregmuit;

B. Partea II. Proprietari și acte

Inscrieri privitoare la dreptul de proprietate și alte drepturi reale		Referințe
1 / 25/03/2024		
Act Normativ nr. 7, din 13/03/1996 emis de PARLAMENTUL ROMÂNIEI (lege);		
B1	Intabulare, drept de PROPRIETATE, dobândit prin Lege, cota actuala 1/1 1) NEIDENTIFICAT NEIDENTIFICAT	A1
Act Administrativ nr. 1498, din 25/03/2024 emis de PRIMĂRIA ORAȘULUI BAI A DE ARIEȘ (adeverinta);		
B2	Se notează posesia faptică în favoarea lui 1) URS ȘTEFANIA-CRISTINA 2) HORVAT DANIELA-ADRIANA	A1

C. Partea III. SARCINI .

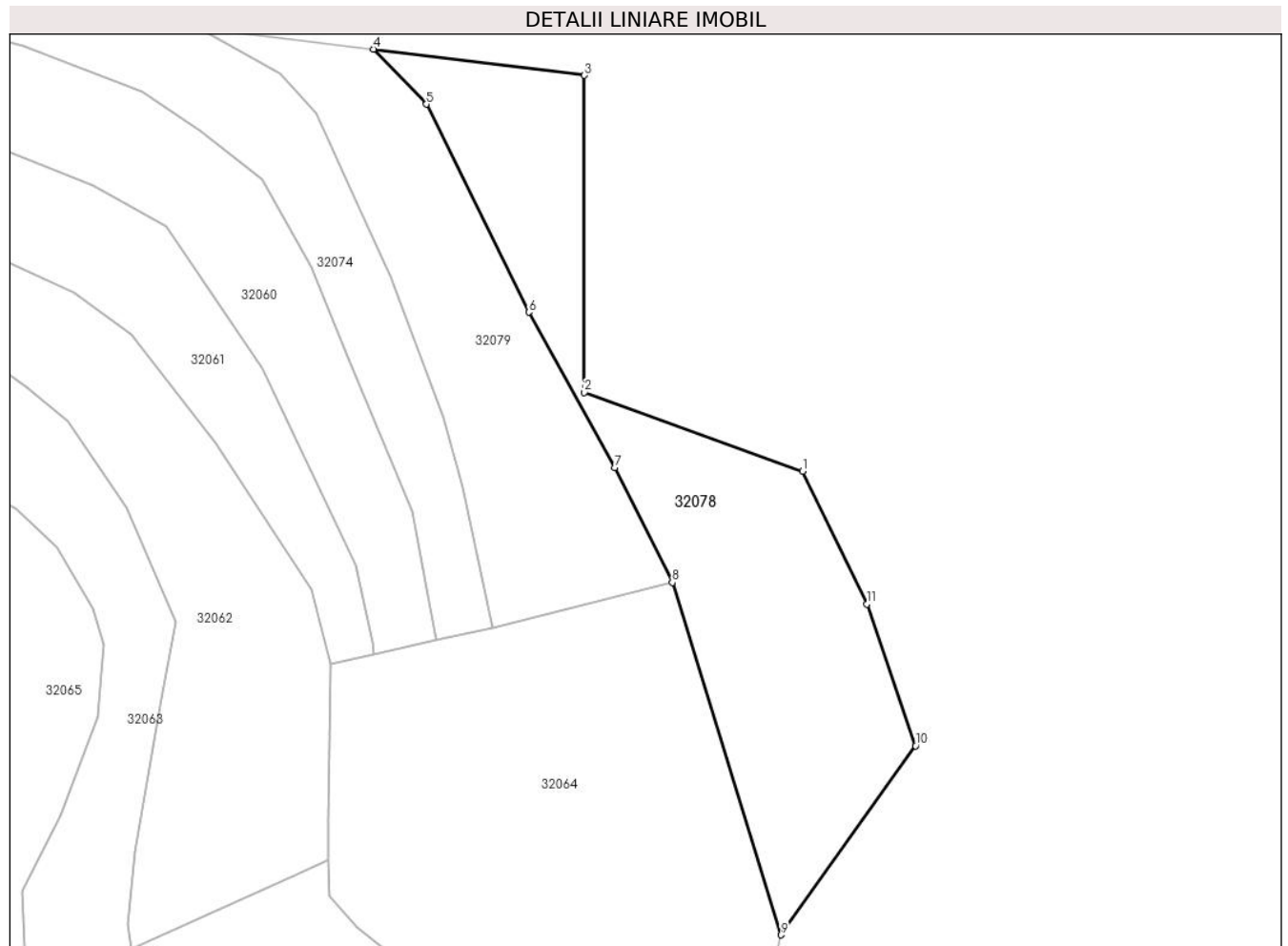
Inscrieri privind dezmembramintele dreptului de proprietate, drepturi reale de garanție și sarcini	Referințe
NU SUNT	

Anexa Nr. 1 La Partea I

Teren

Nr cadastral	Suprafața (mp)*	Observații / Referințe
	2.074	

* Suprafața este determinată în planul de proiecție Stereo 70.



Date referitoare la teren

Crt	Categorie folosință	Intra vilan	Suprafața (mp)	Tarla	Parcelă	Nr. topo	Observații / Referințe
1	faneata	NU	2.074	-	-	-	

Lungime Segmente

1) Valorile lungimilor segmentelor sunt obținute din proiecție în plan.

Punct început	X / Y	Punct sfârșit	X / Y	Lungime segment (** (m)
1	367.246,744 542.548,781	2	367.216,735 542.559,632	31.91
2	367.216,735 542.559,632	3	367.216,735 542.603,144	43.512
3	367.216,735 542.603,144	4	367.187,735 542.606,729	29.221
4	367.187,735 542.606,729	5	367.195,008 542.599,172	10.489
5	367.195,008 542.599,172	6	367.209,086 542.570,623	31.831

Punct început	X / Y	Punct sfârșit	X / Y	Lungime segment (** (m)
6	367.209,086 542.570,623	7	367.220,923 542.549,288	24.399
7	367.220,923 542.549,288	8	367.228,812 542.533,511	17.639
8	367.228,812 542.533,511	9	367.243,745 542.485,139	50.625
9	367.243,745 542.485,139	10	367.262,254 542.511,104	31.887
10	367.262,254 542.511,104	11	367.255,56 542.530,547	20.563
11	367.255,56 542.530,547	1	367.246,744 542.548,781	20.254

** Lungimile segmentelor sunt determinate în planul de proiecție Stereo 70 și sunt rotunjite la 1 milimetru.

*** Distanța dintre puncte este formată din segmente cumulate ce sunt mai mici decât valoarea 1 milimetru.

**DATE DESPRE IMOBILUL NR. 32079**

Oficiul de Cadastru și Publicitate Imobiliară ALBA
Biroul de Cadastru și Publicitate Imobiliară Campeni

A. Partea I. Descrierea imobilului

TEREN Extravilan

Adresa: Jud. Alba

Nr. Crt	Nr cadastral Nr. topografic	Suprafața* (mp)	Observații / Referințe
A1		1.486	Sector cadastral:32 Teren neimprijmit;

B. Partea II. Proprietari și acte

Inscrieri privitoare la dreptul de proprietate și alte drepturi reale		Referințe
1 / 25/03/2024		
Act Normativ nr. 7, din 13/03/1996 emis de PARLAMENTUL ROMÂNIEI (lege);		
B1	Intabulare, drept de PROPRIETATE, dobândit prin Lege, cota actuala 1/1 1) NEIDENTIFICAT NEIDENTIFICAT	A1
Act Administrativ nr. 1498, din 25/03/2024 emis de PRIMĂRIA ORAȘULUI BAI A DE ARIEȘ (adeverinta);		
B2	Se notează posesia faptică în favoarea lui 1) PANȚA DANIEL-IOAN	A1

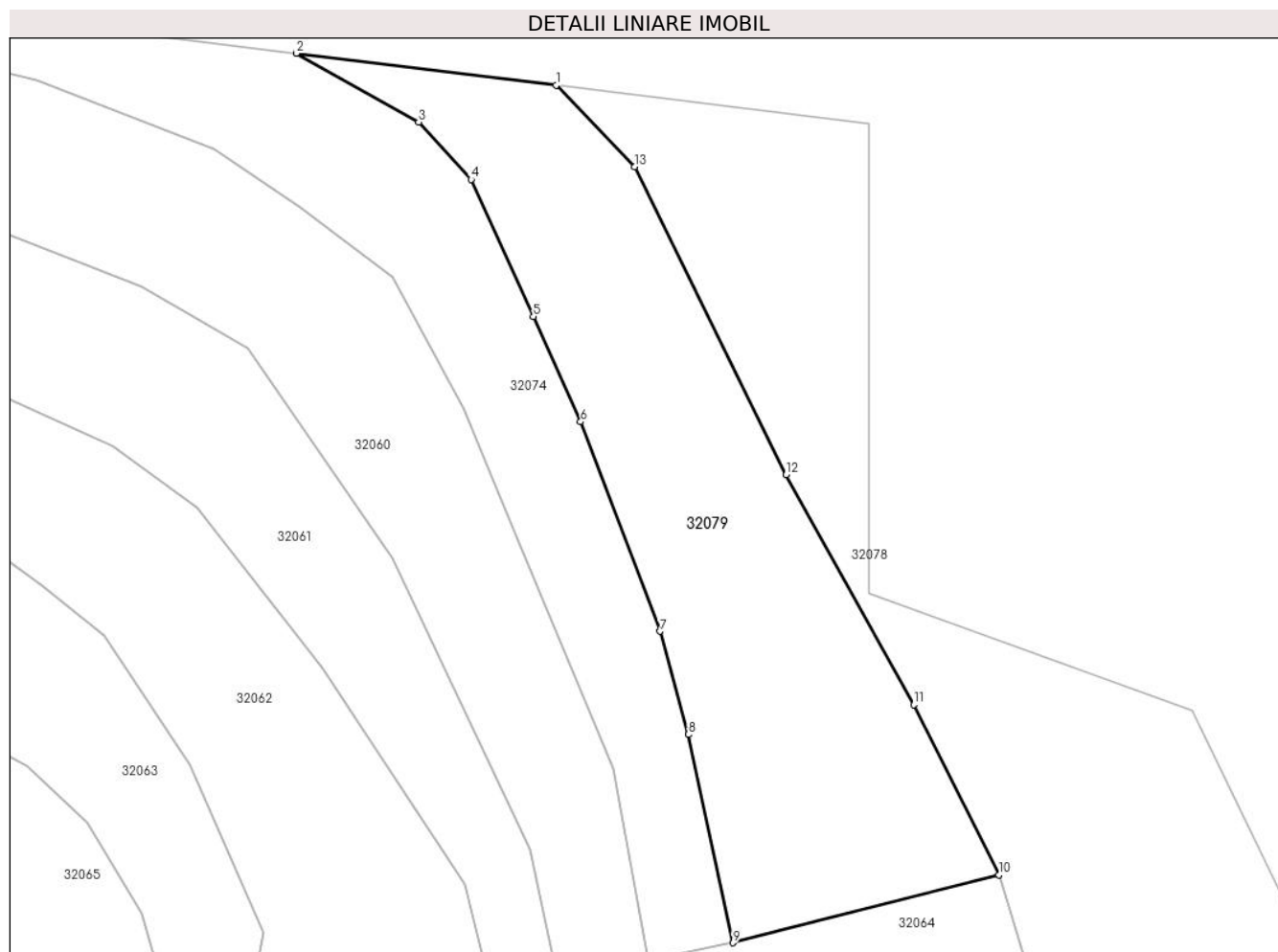
C. Partea III. SARCINI .

Inscrieri privind dezmembramintele dreptului de proprietate, drepturi reale de garanție și sarcini	Referințe
NU SUNT	

Teren

Nr cadastral	Suprafața (mp)*	Observații / Referințe
	1.486	

* Suprafața este determinată în planul de proiecție Stereo 70.



Date referitoare la teren

Crt	Categorie folosință	Intravilan	Suprafața (mp)	Tarla	Parcelă	Nr. topo	Observații / Referințe
1	faneata	NU	1.486	-	-	-	

Lungime Segmente

1) Valorile lungimilor segmentelor sunt obținute din proiecție în plan.

Punct început	X / Y	Punct sfârșit	X / Y	Lungime segment (** (m)
1	367.187,735 542.606,729	2	367.163,65 542.609,706	24.268
2	367.163,65 542.609,706	3	367.174,971 542.603,321	12.997
3	367.174,971 542.603,321	4	367.179,836 542.597,999	7.21
4	367.179,836 542.597,999	5	367.185,634 542.585,279	13.979
5	367.185,634 542.585,279	6	367.190,017 542.575,528	10.691

Punct început	X / Y	Punct sfârșit	X / Y	Lungime segment (** (m)
6	367.190,017 542.575,528	7	367.197,399 542.556,097	20.786
7	367.197,399 542.556,097	8	367.200,013 542.546,525	9.922
8	367.200,013 542.546,525	9	367.204,152 542.527,22	19.744
9	367.204,152 542.527,22	10	367.228,812 542.533,511	25.45
10	367.228,812 542.533,511	11	367.220,923 542.549,288	17.639
11	367.220,923 542.549,288	12	367.209,086 542.570,623	24.399
12	367.209,086 542.570,623	13	367.195,008 542.599,172	31.831
13	367.195,008 542.599,172	1	367.187,735 542.606,729	10.489

** Lungimile segmentelor sunt determinate în planul de proiecție Stereo 70 și sunt rotunjite la 1 milimetru.

*** Distanța dintre puncte este formată din segmente cumulate ce sunt mai mici decât valoarea 1 milimetru.

